



Ministerie van Volkshuisvesting,
Ruimtelijke Ordening en
Milieubeheer

Processenhandboek basisregistraties adressen en gebouwen

versie 2009

Datum Juli 2009

Colofon

Versie	2009
Contactpersoon	Y. Ellenkamp Portefeuille Plaatsvervangend Secretaris-Generaal Directie Informatievoorziening Afdeling Beleid Geo-informatie - Postbus 20951 2500 EZ Den Haag Interne postcode 865
Auteurs	R. Wevers M. Rietdijk Y. Ellenkamp

Inhoud

1	Inleiding	6
1.1	Basisregistraties adressen en gebouwen	6
1.2	Levenscyclus van objecten en de rol van gebeurtenissen daarbij	7
1.2.1	Reguliere levenscyclus van objecten	7
1.2.2	Aanwijzingen van mogelijke onjuistheden in de registratie van objecten	7
1.3	Mutaties en historie	8
1.4	Voorbeeldgegevens	9
1.5	Hoe is dit processenhandboek opgebouwd?	16
2	Levenscyclus Panden en verblijfsobjecten.....	17
2.1	Inleiding	17
2.2	Planvorming	17
2.2.1	Ontvangen van een aanvraag voor een bouwvergunning	18
2.2.2	Verlenen van een bouwvergunning voor een "gebouw"	20
2.2.3	Ontvangst toegekende postcode van TNT Post	24
2.2.4	Intrekken bouwvergunning of afzien van bouw	26
2.3	Het bouwen van een pand	32
2.3.1	Melding of waarneming dat is gestart met de bouw	32
2.4	Gebruik van een pand en een verblijfsobject.....	35
2.4.1	Melding of waarneming dat de bouw gebruiksgereed is	36
2.4.2	Beschikbaar komen van de ingemeten geometrie	39
2.4.3	Wijziging van gegevens bij verbouw	43
2.4.4	Samenvoegen en splitsen van verblijfsobjecten.....	53
2.4.5	Hernummeren van een adresseerbaar object	62
2.5	Sloop pand en verblijfsobject.....	67
2.5.1	Verlenen van een sloopvergunning	68
2.5.2	Melding dat sloopwerkzaamheden afgerond zijn	70
2.5.3	Verdwijnen van objecten door calamiteiten.....	74
3	Levenscyclus standplaatsen en ligplaatsen	82
3.1	Inleiding	82
3.2	Planvorming	82
3.2.1	Benoemen van een standplaats of een ligplaats	83
3.3	Gebruik standplaats of ligplaats	89
3.3.1	Hernummeren van een standplaats of ligplaats	90
3.4	Opheffen standplaats of ligplaats.....	92
3.4.1	Intrekken van een standplaats of ligplaats.....	93
4	Levenscyclus openbare ruimten en woonplaatsen	97
4.1	Nummeraanduiding	97
4.2	Openbare ruimte.....	98
4.2.1	Benoemen van een openbare ruimte	98
4.2.2	Hernoemen van een openbare ruimte	100
4.2.3	Hernoemen van een openbare ruimte in de buurgemeente	102
4.2.4	Intrekken van een openbare ruimte.....	104
4.2.5	Gedeeltelijk hernoemen van een openbare ruimte	106
4.3	Woonplaats	109
4.3.1	Benoemen van een woonplaats	109
4.3.2	Hernoemen van een woonplaats.....	110
4.3.3	Intrekken van een woonplaats	112
4.3.4	Wijzigen van de grens tussen twee woonplaatsen.....	113
5	Terugmeldingen, correctieverzoeken en andere aanwijzingen voor onjuistheden	117
5.1	Inleiding	117

5.2	Verklaring gebruikte termen	117
5.2.1	In onderzoek	117
5.2.2	Geconstateerd	118
5.2.3	Illegaal	118
5.2.4	Andere termen.....	118
5.3	Afhandeling terugmeldingen, correctieverzoeken en andere aanwijzingen voor onjuistheden	118
5.4	De bron die aangeeft dat er mogelijk sprake is van onjuistheden of onvolledigheden	120
5.5	Het onderzoek	121
5.6	Afsluiten onderzoek bij niet waarnemen van onjuistheden of onvolledigheden.....	123
5.7	Opname of herstel feitelijke situatie bij signalering of constatering	124
5.8	Handhaving of legalisering in de BAG.....	133
6	Bijzondere omstandigheden.....	143
6.1	Gemeentelijke herindeling en gemeentegrenswijzigingen	143
6.1.1	Scenario 1a: Samenvoeging van gemeenten (fusie)	143
6.1.2	Scenario 1b: Samenvoeging van gemeenten met woonplaats-samenvoeging	145
6.1.3	Scenario 2a: Grenswijziging door overhevelen van hele woonplaatsen	145
6.1.4	Scenario 2b: Grenswijziging door overhevelen en samenvoegen van hele woonplaatsen	146
6.1.5	Scenario 3a: Grenswijziging door overhevelen van woonplaatsdeel en vorming van nieuwe woonplaats 146	
6.1.6	Scenario 3b: Grenswijziging door overhevelen van woonplaatsdeel en woonplaats-samenvoeging ...	147
6.1.7	Andere scenarios.....	147
6.2	Toekomstige mutaties.....	147
6.2.1	Toekomstige mutaties.....	147
6.2.2	Wijzigingen op toekomstige mutaties.....	149
6.2.3	Wijzigingen op meerdere toekomstige mutaties	151
6.3	Synchronisatie	151
6.3.1	Melding VAL001: Bericht dat een inhoudelijk verschil is opgetreden.....	152
6.3.2	Melding VAL008: Bericht dat een vorige versie niet aanwezig is	154
6.3.3	Melding VAL010: Bericht dat er nog volgrecords zijn.....	156
6.3.4	Melding VAL008: Bericht dat object niet gevonden kan worden - geforceerd.....	157
7	Processen basisregistraties adressen en gebouwen.....	159
7.1	Panden en verblijfsobjecten	159
7.1.1	Opvoeren pand	159
7.1.2	Muteren gegevens pand	161
7.1.3	Afvoeren pand	162
7.1.4	Opvoeren verblijfsobject	163
7.1.5	Muteren gegevens verblijfsobject	164
7.1.6	Afvoeren verblijfsobject	165
7.2	Standplaatsen en ligplaatsen	166
7.2.1	Opvoeren standplaats.....	166
7.2.2	Muteren gegevens standplaats.....	167
7.2.3	Afvoeren standplaats	168
7.2.4	Opvoeren ligplaats	169
7.2.5	Muteren gegevens ligplaats	170
7.2.6	Afvoeren ligplaats	171
7.3	Woonplaatsen, openbare ruimten, nummeraanduidingen	172
7.3.1	Opvoeren nummeraanduiding	172
7.3.2	Muteren gegevens nummeraanduiding.....	173
7.3.3	Afvoeren nummeraanduiding	174
7.3.4	Opvoeren openbare ruimte.....	175
7.3.5	Muteren gegevens openbare ruimte.....	176
7.3.6	Afvoeren openbare ruimte	177
7.3.7	Opvoeren woonplaats	178
7.3.8	Muteren gegevens woonplaats	179
7.3.9	Afvoeren woonplaats	180
8	Bijlage 1	181

1 Inleiding

1.1 Basisregistraties adressen en gebouwen

De basisregistraties adressen en gebouwen zijn twee van de basisregistraties die de kern zullen gaan vormen van de gegevenshuishouding van de overheid. Binnen de (verplicht te gebruiken) basisregistratie gebouwen wordt het fundament gelegd voor de eenduidige benoeming van panden, verblijfsobjecten, standplaatsen en ligplaatsen. Hierdoor worden deze objecten onderling consistent gemaakt en kunnen gegevens uit verschillende processen zo nodig aan elkaar gekoppeld worden. Het eenduidig benoemen van de te registreren objecten is dan ook de belangrijkste functie van een basisregistratie.

In de basisregistratie gebouwen worden alle met “gebouwen” samenhangende objecten geregistreerd. De registratie is dus een zogenaamde objectenregistratie. Dit betekent dat in de registratie bepaalde objecten concreet worden afgebakend en van een unieke aanduiding voorzien. Het zijn deze objecten waaraan vervolgens de te registreren gegevens worden “opgehangen”. In de basisregistratie gebouwen worden daarbij vier objecten onderscheiden:

- Panden
- Verblijfsobjecten
- Standplaatsen
- Ligplaatsen

In de Catalogus basisregistraties adressen en gebouwen worden deze objecten inclusief alle bijbehorende attributen in detail beschreven. In het Objectenhandboek basisregistratie gebouwen wordt aan de hand van voorbeelden geïllustreerd hoe objecten in de praktijk als pand, verblijfsobject, standplaats of ligplaats moeten worden afgebakend.

De objecten verblijfsobject, standplaats en ligplaats zijn de drie (enige) objecten waaraan formeel adressen toegekend kunnen worden. De basisregistratie adressen is de basisregistratie waarin een volledige lijst wordt opgenomen van al deze toegekende adressen. In de Catalogus basisregistraties adressen en gebouwen worden de in deze registratie voorkomende objecten (woonplaatsen, openbare ruimten en nummeraanduidingen) inclusief alle bijbehorende attributen in detail beschreven.

De in de basisregistratie gebouwen opgenomen objecten ontstaan op enig moment in de tijd naar aanleiding van bepaalde gebeurtenissen en verliezen naar aanleiding van andere gebeurtenissen na verloop van tijd mogelijk hun betekenis voor de registratie. Het is daarom van belang een beeld te geven van de verschillende gebeurtenissen die aanleiding geven voor mutaties in de registratie en daarbij tevens aan te geven op welk moment in de levenscyclus van een object een dergelijke gebeurtenis invloed heeft op in de registratie opgenomen gegevens. Een gebeurtenis wordt daarbij opgevat als een aantoonbaar feit dat op enig moment in de werkelijkheid aanleiding geeft tot het op gestandaardiseerde wijze opnemen of wijzigen van gegevens in de

registratie. Het processenhandboek beschrijft de veelvoorkomende gebeurtenissen in een gemeente, maar is niet uitputtend in het beschrijven van alle mogelijke gebeurtenissen. Dit processenhandboek is bedoeld om de bronhouders van de registraties meer duidelijkheid te verschaffen over de wijze waarop de bijhoudingsprocessen bij de basisregistraties adressen en gebouwen dienen te verlopen.

De beschrijvingen in dit processenhandboek zijn verankerd in de Wet basisregistraties adressen en gebouwen, die slechts zeer beperkte vrijheid laat af te wijken van onderstaande beschrijvingen.

1.2 Levenscyclus van objecten en de rol van gebeurtenissen daarbij

1.2.1 Reguliere levenscyclus van objecten

Binnen de levenscyclus van panden en verblijfsobjecten wordt in hoofdlijnen een onderscheid gemaakt tussen een viertal fasen, waarbinnen gebeurtenissen plaatsvinden die aanleiding geven tot het muteren van gegevens over deze objecten in de basisregistratie gebouwen:

- Planvorming
- Bouwen pand
- Gebruik pand en verblijfsobject
- Sloop pand en verblijfsobject

Binnen de levenscyclus van een standplaats en een ligplaats wordt in hoofdlijnen een onderscheid gemaakt tussen het benoemen van standplaatsen en ligplaatsen en het intrekken daarvan. De objecten binnen de basisregistratie adressen kennen slechts gedeeltelijk een zelfstandige levenscyclus. Zo is de levenscyclus van een nummeraanduiding onlosmakelijk verbonden aan de levenscyclus van een verblijfsobject, standplaats of ligplaats. Bij openbare ruimten en woonplaatsen zijn het benoemen en intrekken en het muteren van de benaming (hernoemen) de belangrijkste gebeurtenissen. Daarnaast wordt nog een aantal bijzondere (reguliere) gebeurtenissen onderscheiden:

- Hernummeren verblijfsobject, standplaats of ligplaats
- Geheel of gedeeltelijk tenietgaan van panden en verblijfsobjecten door calamiteiten

Panden en verblijfsobjecten worden in de registratie opgenomen op het moment dat een bouwvergunning wordt verleend dan wel het feitelijk bestaan van een object wordt waargenomen dan wel een afnemer middels een terugmelding het bestaan van een object meldt. Panden en verblijfsobjecten blijven ook na sloop van het pand of intrekking van het verblijfsobject in de registratie aanwezig (geldig voor sloop en intrekkingen die hebben plaatsgevonden na het moment van invoering van de registratie). Aan de hand van de statusgegevens en de begindatum en einddatum kan de levenscyclus van een pand of verblijfsobject worden achterhaald.

Standplaatsen en ligplaatsen worden in de registratie opgenomen vanaf het moment van benoeming als standplaats of ligplaats. Hetzelfde geldt ook voor nummeraanduidingen, openbare ruimten en woonplaatsen. Al deze objecten blijven ook na intrekking ervan in de registratie aanwezig (geldig voor intrekkingen die hebben plaatsgevonden na het moment van invoering van de registratie). Aan de hand van de statusgegevens en de begindatum en einddatum kan ook hier de levenscyclus van een object worden achterhaald.

1.2.2 Aanwijzingen van mogelijke onjuistheden in de registratie van objecten

Ondanks het zorgvuldig registreren van alle gegevens die voortkomen uit de reguliere levenscyclus van objecten is het mogelijk dat er aanwijzingen bestaan dat er mogelijk onjuiste gegevens in de basisregistraties adressen en gebouwen zijn opgenomen dan wel daarin ontbreken. Dit soort aanwijzingen kan in elke fase van de levenscyclus naar voren komen en doorkruisen feitelijk de normale levenscyclus van planvorming, bouw, gebruik en sloop dan wel benoeming en intrekking. Voor een goed begrip van de afhandelingsprocessen bij dit soort aanwijzingen is het van belang een onderscheid te maken tussen:

- de bron die aangeeft dat er mogelijk sprake is van onjuistheden (zoals een afnemer, een burger of een andere bron);
- het onderzoek hiernaar door een bevoegd ambtenaar;

- de vervolgacties die eventueel binnen de gemeente worden uitgevoerd als gevolg van het onderzoek en de gevolgen die dit kan hebben voor de registratie.

Al naar gelang de bron van de aanwijzing, hetgeen tijdens een onderzoek naar de feitelijke situatie wordt waargenomen en eventueel de vervolgacties die worden opgestart, kunnen aanwijzingen van mogelijke onjuistheden in de registratie van objecten, verschillende afhandelingsprocessen als gevolg hebben.

1.3 Mutaties en historie

Gebeurtenissen kunnen gevolgen hebben voor één of meer in de registratie opgenomen objecten (van één of meerdere objecttypen). Zo zal het slopen van een pand automatisch leiden tot het historisch maken van de daarbinnen benoemde verblijfsobjecten. In dit geval leidt de gebeurtenis zelfs tot het historisch maken van objecten in een andere basisregistratie. Met het historisch maken van de verblijfsobjecten worden namelijk automatisch ook al de adressen historisch die zijn toegekend aan de betreffende verblijfsobjecten. Voor iedere mutatie van een (authentiek of niet-authentiek) attribuut is een brondocument vereist.

De volgorde waarin de gegevens worden ingevoerd kan daarom van belang zijn. Zo is bij een verblijfsobject het toekennen van een "Aanduiding hoofdadres verblijfsobject" verplicht. Deze "Aanduiding hoofdadres verblijfsobject" is pas bekend na het invoeren van de betreffende nummeraanduiding. Dat impliceert dat een verblijfsobject pas kan worden opgevoerd, nadat de bijbehorende nummeraanduiding is opgevoerd. De betreffende objecten moeten vervolgens (softwarematig) gelijktijdig in de basisregistraties adressen en gebouwen worden vastgelegd. Een ander voorbeeld is dat een verblijfsobject pas kan worden opgevoerd nadat het bijbehorende pand is opgevoerd, aangezien bij het verblijfsobject verplicht de "pandrelering" moet worden toegekend.

Door dit soort afhankelijkheden kunnen mutaties in bepaalde objecten ook gevolgen hebben voor andere objecten, zonder dat dit direct zichtbaar is. Mutaties in een van de eigenschappen van een object (niet zijnde de afbakening ervan) leiden immers niet tot het toekennen van een nieuw identificatienummer aan een gemuteerd object. Zo kan een hernummering leiden tot nieuwe adressen zonder dat er bij de betreffende verblijfsobjecten een directe wijziging zichtbaar is (daar is immers alleen een identificatiecode opgenomen). Het is daarom van belang dat de software waarmee de registraties worden beheerd in staat is dit soort mutaties in onderliggende gegevens te traceren en dit eveneens als een mutatie in het gerelateerde object door te geven aan afnemers.

In de basisregistraties adressen en gebouwen wordt de historie bewaard van panden, verblijfsobjecten, ligplaatsen, standplaatsen, nummeraanduidingen, openbare ruimten en woonplaatsen. Bij wijzigingen in deze objecten krijgt de oude situatie (zonder de wijziging) een einddatum en wordt een nieuw voorkomen van het betreffende object opgevoerd met het gewijzigde gegeven. Het attribuut begindatum van het nieuwe voorkomen krijgt een begindatum, die hetzelfde is als de einddatum van het oude voorkomen. Het voorkomen van een object met een einddatum die in het verleden ligt is daarmee per definitie een historisch voorkomen van dat object.

Het ligt niet voor de hand, maar het is in principe mogelijk, dat er op één object meerdere mutaties op één dag plaatsvinden. De volgorde van deze mutaties ligt vast, doordat de datum begin geldigheid en de datum einde geldigheid bestaan uit een Datum+Tijdstip-veld. De datum is de feitelijke datum van ingang; het tijdstip geeft echter niet het feitelijke tijdstip van muteren/ingang weer, maar de volgordelijkheid van de mutaties. Als er op één object twee (of meer) mutaties zijn met dezelfde ingangsdatum is aan het tijdstip de volgorde van deze mutaties af te lezen.

Deze situatie kan zich ook voordoen bij toekomstige mutaties: als objecten met een toekomstige mutatie (voorafgaand aan het ingaan van de toekomstige mutatie) opnieuw gemuteerd wordt, hebben deze mutaties dezelfde datum begin geldigheid. In dat geval is de volgorde af te lezen aan het Tijdstip in de datum geldigheid.

1.4 Voorbeeldgegevens

Ter illustratie van de gebeurtenissen en de gevolgen van deze gebeurtenissen voor de basisregistraties adressen en gebouwen wordt in dit processenhandboek gebruik gemaakt van een voorbeeld. In dit voorbeeld is sprake van de fictieve gemeente, waarin zich onder andere de woonplaats Het Dorp bevindt. Deze woonplaats heeft een aantal openbare ruimten en een klein aantal panden, verblijfsobjecten, ligplaatsen, standplaatsen en nummeraanduidingen. In de voorbeelden verderop in de tekst wordt telkens een mutatie aangebracht naar aanleiding van een gebeurtenis. Daarbij wordt (behalve als expliciet is aangegeven dat dat niet het geval is) telkens uitgegaan van onderstaande beginsituatie en wordt in detail aangegeven wat er in de basisregistraties adressen en gebouwen verandert als de betreffende gebeurtenis zich voordoet.

Omwille van de overzichtelijkheid zijn in deze voorbeeldgegevens niet alle attributen vermeld en zijn tevens ingekorte getallen gebruikt voor de diverse identificerende attributen en documentnummers. Voor datum begin geldigheid en datum einde geldigheid is in de voorbeelden alleen een datum opgenomen; in werkelijkheid zal dit veld in de BAG bestaan uit een datum+tijdstip.

pand

Pand-identificatie	Pand-geometrie	Oorspronkelijk bouwjaar pand	Datum begin geldigheid pandgegevens	Datum einde geldigheid pandgegevens	Pandstatus	Documentdatum mutatie pand	Documentnummer mutatie pand
406	reeks coördinaten	1980	1-7-1980		pand in gebruik	1-7-1980	41475
407	reeks coördinaten	1980	1-7-1980		pand in gebruik	1-7-1980	41475
408	reeks coördinaten	1980	1-7-1980		pand in gebruik	1-7-1980	41475
409	reeks coördinaten	1980	1-7-1980		pand in gebruik	1-7-1980	41475
410	reeks coördinaten	2006	25-1-2006		pand in gebruik (niet ingemeten)	25-1-2006	83831
411	reeks coördinaten	1980	1-7-1980		pand in gebruik	1-7-1980	41475
412	reeks coördinaten	2006	31-1-2006		bouwvergunning verleend	31-1-2006	14430
413	reeks coördinaten	2006	15-8-2005		bouw gestart	15-8-2005	14380
414	reeks coördinaten	1980	1-7-1980	31-1-2006	pand in gebruik	1-7-1980	41475
414	reeks coördinaten	1980	31-1-2006		sloopvergunning verleend	31-1-2006	54388
415	reeks coördinaten	2006	31-1-2006		bouwvergunning verleend	31-1-2006	14389
416	reeks coördinaten	1980	1-7-1980		pand in gebruik	1-7-1980	42385
417	reeks coördinaten	1980	1-7-1980		pand in gebruik	1-7-1980	42386
418	reeks coördinaten	2006	31-1-2006		bouwvergunning verleend	31-1-2006	14430
419	reeks coördinaten	1980	1-7-1980		pand in gebruik	1-7-1980	42394

441	reeks coördinaten	1980		1-7-1980		pand in gebruik	1-7-1980	44884
629	reeks coördinaten	1980		1-7-1980		pand in gebruik	1-7-1980	14388
630	reeks coördinaten	1980		1-7-2005		pand in gebruik (niet ingemeten)	1-7-2005	20486
631	reeks coördinaten	2006		28-3-2006		pand in gebruik	28-3-2006	16307
632	reeks coördinaten	2006		28-3-2006		pand in gebruik (niet ingemeten)	28-3-2006	17307
635	reeks coördinaten	1980		1-7-1980		pand in gebruik	1-7-1980	62282
636	reeks coördinaten	1980		1-7-1980		pand in gebruik	1-7-1980	62283
816	reeks coördinaten	1980		1-7-1980		pand in gebruik	1-7-1980	14754

verblijfsobject

Verblijfsobject- identificatie	Aanduiding hoofdadres verblijfsobject	Verblijfsobjectgeometrie	pandrelatering	Gebruiksdoel verblijfsobject	Oppervlakte verblijfsobject	Datum begin geldigheid verblijfsobjectgegevens	Datum einde geldigheid verblijfsobjectgegevens	Verblijfsobjectstatus	Document-datum mutatie verblijfsobject	Documentnummer mutatie verblijfsobject
234793	12349	xy- coördinaat	407	woon functie	180	1-7-1980		verblijfsobject in gebruik	1-7-1980	41475
234794	12350	xy- coördinaat	407	woon functie	190	1-7-1980		verblijfsobject in gebruik	1-7-1980	41475
234795	12351	xy- coördinaat	408	woon functie	180	1-7-1980		verblijfsobject in gebruik	1-7-1980	41475
234796	12352	xy- coördinaat	409	woon functie	400	1-7-1980		verblijfsobject in gebruik	1-7-1980	41475
234797	12353	xy- coördinaat	410	woon functie	180	25-1-2006		verblijfsobject in gebruik (niet ingemeten)	25-1-2006	83831
234798	12354	xy- coördinaat	411	woon functie	180	1-7-1980		verblijfsobject in gebruik	1-7-1980	41475
234799	12355	xy-	406	woon	180	1-7-1980		verblijfsobject in gebruik	1-7-1980	41475

234800	12356	coördinaat xy- coördinaat	412	woon functie	180	31-1-2006	verblijfsobject gevormd	31-1-2006	14430
234801	12357	xy- coördinaat	413	woon functie	200	15-8-2005	verblijfsobject gevormd	15-8-2005	62146
234802	12358	xy- coördinaat	414	woon functie	180	1-7-1980	verblijfsobject in gebruik	1-7-1980	41475
234803	12359	xy- coördinaat	415	woon functie	180	31-1-2006	verblijfsobject gevormd	31-1-2006	14389
234804	12360	xy- coördinaat	416	woon functie	180	1-7-1980	verblijfsobject in gebruik	1-7-1980	42385
234805	12361	xy- coördinaat	417	woon functie	180	1-7-1980	verblijfsobject in gebruik	1-7-1980	42386
234806	12362	xy- coördinaat	418	woon functie	180	31-1-2006	verblijfsobject gevormd	31-1-2006	14430
234808	12363	xy- coördinaat	419	woon functie	185	1-7-1980	verblijfsobject in gebruik	1-7-1980	42394
236889	12493	xy- coördinaat	441	woon functie	90	1-7-1980	verblijfsobject in gebruik	1-7-1980	44884
236806	12735	xy- coördinaat	629	woon functie	180	1-7-1980	verblijfsobject in gebruik	1-7-1980	41475
236807	12736	xy- coördinaat	630	woon functie	190	1-7-2005	verblijfsobject in gebruik	1-7-2005	56483
236808	12737	xy- coördinaat	631	woon functie	180	28-3-2006	verblijfsobject in gebruik	28-3-2006	16307
236809	12738	xy- coördinaat	632	woon functie	180	28-3-2006	verblijfsobject in gebruik (niet ingemeten)	28-3-2006	17307
236828	12828	xy- coördinaat	635	woon functie	100	1-7-1980	verblijfsobject in gebruik	1-7-1980	62282
236829	12829	xy- coördinaat	636	woon functie	100	1-7-1980	verblijfsobject in gebruik	1-7-1980	62283
123684	12922	xy- coördinaat	816	woon functie	180	1-7-1980	verblijfsobject in gebruik	1-7-1980	14754

nummeraanduiding

Identificatiecode nummeraanduiding	Identificatiecode bijbehorende openbare ruimte	Huisnummer	Identificatiecode bijbehorende woonplaats	Postcode	Datum begin geldigheid nummeraanduiding -gegevens	Datum einde geldigheid nummeraanduiding	Nummeraanduiding -status	Documentdatum mutatie nummeraanduiding	Documentnummer mutatie nummeraanduiding
12349	95	10	<leeg>	1954 ML	1-7-1980		Naamgeving uitgegeven	1-7-1980	36483
12350	95	12	<leeg>	1954 ML	1-7-1980		Naamgeving uitgegeven	1-7-1980	36483
12351	95	14	<leeg>	1954 ML	1-7-1980		Naamgeving uitgegeven	1-7-1980	36483
12352	95	16	<leeg>	1954 ML	1-7-1980		Naamgeving uitgegeven	1-7-1980	36483
12353	95	18	<leeg>	1954 ML	25-1-2006		Naamgeving uitgegeven	25-1-2006	55286
12354	96	4	<leeg>	1954 AH	1-7-1980		Naamgeving uitgegeven	1-7-1980	36483
12355	96	6	<leeg>	1954 AH	1-7-1980		Naamgeving uitgegeven	1-7-1980	36483
12356	96	8	<leeg>	<leeg>	31-1-2006		Naamgeving uitgegeven	31-1-2006	53429
12357	96	10	<leeg>	1954 AH	15-8-2005		Naamgeving uitgegeven	15-8-2005	53422
12358	96	12	<leeg>	1954 AH	1-7-1980		Naamgeving uitgegeven	1-7-1980	36483
12359	96	14	<leeg>	1954 AH	31-1-2006		Naamgeving uitgegeven	31-1-2006	53431
12360	96	16	<leeg>	1954 AH	1-7-1980		Naamgeving uitgegeven	1-7-1980	53550
12361	96	18	<leeg>	1954 AH	1-7-1980		Naamgeving uitgegeven	1-7-1980	42386
12362	96	24	<leeg>	<leeg>	31-1-2006		Naamgeving uitgegeven	31-1-2006	53435
12363	96	20	<leeg>	1954 RR	1-7-1980		Naamgeving uitgegeven	1-7-1980	53550
12364	98	2	<leeg>	1954 AM	31-1-2006		Naamgeving uitgegeven	31-1-2006	53885
12493	96	42	<leeg>	1954 AH	1-7-1980		Naamgeving uitgegeven	1-7-1980	44884
12500	95	100	<leeg>	1954 NC	25-1-2006		Naamgeving uitgegeven	25-1-2006	55500
12501	95	101	<leeg>	1954 NC	25-1-2006		Naamgeving uitgegeven	25-1-2006	55500
12600	96	40	<leeg>	1954 LT	25-1-2006		Naamgeving uitgegeven	25-1-2006	55550
12601	96	42	<leeg>	1954 LT	25-1-2006		Naamgeving uitgegeven	25-1-2006	55550
12735	95	22	<leeg>	1954 ML	1-7-1980		Naamgeving uitgegeven	1-7-1980	36483
12736	95	24	<leeg>	1954 ML	1-7-1980		Naamgeving uitgegeven	1-7-1980	36483
12737	95	24A	<leeg>	<leeg>	28-3-2006		Naamgeving ingetrokken	28-3-2006	16307
12738	95	26	<leeg>	<leeg>	28-3-2006		Naamgeving uitgegeven	28-3-2006	17307
12828	103	2	<leeg>	1954 AM	1-7-1980		Naamgeving uitgegeven	1-7-1980	34398
12829	103	3	<leeg>	1954 AM	1-7-1980		Naamgeving uitgegeven	1-7-1980	34399
12922	95	34	<leeg>	1954 ML	1-7-1980		Naamgeving uitgegeven	1-7-1980	64833

openbare ruimte

Identificatiecode openbare ruimte	Naam openbare ruimte	Identificatiecode bijbehorende woonplaats	Datum begin geldigheid gegevens openbare ruimte	Datum einde geldigheid gegevens	Status openbare ruimte	Documentdatum mutatie openbare ruimte	Documentnummer mutatie openbare ruimte
95	Hyacinten laan	246	1-7-1980		Naamgeving uitgegeven	1-7-1980	2468
96	Crocussen laan	246	8-6-1980		Naamgeving uitgegeven	8-6-1980	2769
97	Narcissen laan	246	1-7-1980		Naamgeving uitgegeven	1-7-1980	2468
98	Steegje	246	1-7-1995		Naamgeving uitgegeven	1-7-1995	4203
103	Boterbloem laan	246	1-7-1980		Naamgeving uitgegeven	1-7-1980	2468
1881	Bovendorpseweg	1204	20-08-1992		Naamgeving uitgegeven	20-08-1992	5120

woonplaats

Woonplaats-identificatie	Woonplaats-naam	Woonplaats-geometrie	Datum begin geldigheid woonplaats-gegevens	Datum einde geldigheid woonplaats-gegevens	Woonplaatsstatus	Documentdatum mutatie woonplaats	Documentdatum mutatie woonplaats
246	Het Dorp		9-6-1968		Woonplaats aangewezen	9-6-1968	936
247	Oostdorp		9-6-1968		Woonplaats aangewezen	9-6-1968	936
1204	Benedendorp		01-07-1975		Woonplaats aangewezen	01-07-1975	1853
1205	Bovendorp		01-07-1975		Woonplaats aangewezen	01-07-1975	1853

standplaats

Standplaats-identificatiecode	Aanduiding hoofdadres standplaats	Standplaats-geometrie reeks	Datum begin geldigheid standplaats-gegevens	Datum einde geldigheid standplaats-gegevens	Standplaats-status	Documentdatum mutatie standplaats	Documentnummer mutatie standplaats
72100	12500	coördinaten reeks	25-1-2006		Plaats aangewezen	25-1-2006	55500
72500	12501	coördinaten reeks	25-1-2006		Plaats aangewezen	25-1-2006	55500

ligplaats

Standplaats-identificatiecode	Aanduiding hoofdadres ligplaats	Ligplaats-geometrie reeks	Datum begin geldigheid ligplaats-gegevens	Datum einde geldigheid ligplaats-gegevens	Ligplaats-status	Documentdatum mutatie ligplaats	Documentnummer mutatie ligplaats
72200	12600	coördinaten reeks	25-1-2006		Plaats aangewezen	25-1-2006	55550
72600	12601	coördinaten reeks	25-1-2006		Plaats aangewezen	25-1-2006	55550

1.5 Hoe is dit processenhandboek opgebouwd?

In dit handboek worden gebeurtenissen beschreven zoals die voorkomen in de gemeentelijke praktijk en de consequenties die deze gebeurtenissen hebben voor de basisregistraties adressen en gebouwen.

Gebeurtenissen worden beschreven volgens een vast stramien. Daarbij wordt onder andere aangegeven wat de bron is van de betreffende informatie. De bron zal veelal een afdeling binnen de gemeente zijn, bijvoorbeeld de afdeling die verantwoordelijk is voor het afhandelen van bouwvergunningen. De gemeente moet er zorg voor dragen de gemeentelijke processen zo in te richten, dat deze informatie op correcte wijze in de basisregistraties adressen en gebouwen terecht komt.

Dat kan bijvoorbeeld door de betreffende informatie door te geven aan de beheerder van de basisregistraties adressen en gebouwen (centrale verwerking), maar ook door de (medewerker van de) betreffende afdeling te autoriseren de mutatie zelf door te voeren. Vanuit de basisregistraties adressen en gebouwen wordt hierin geen standaard werkwijze voorgeschreven; het is aan de gemeente hierin een keuze te maken.

Tevens wordt in detail beschreven welke processen moeten worden uitgevoerd (deze zijn te vinden in hoofdstuk 7) en tot welke wijzigingen de gebeurtenissen zullen leiden in de basisregistraties adressen en gebouwen. In veel gevallen is de volgorde waarin deze wijzigingen worden doorgevoerd niet van belang, in andere gevallen moeten de wijzigingen strikt in een bepaalde volgorde worden afgehandeld. Al dit laatste het geval is, zijn de door te voeren wijzigingen in de beschrijving genummerd:

als in de beschrijvingen de uit te voeren processen genummerd zijn, moet de aangegeven volgorde strikt gevolgd worden.

Overigens zal software vaak zo ontworpen zijn dat de verplichte volgorde automatisch wordt afgedwongen.

Na dit inleidende hoofdstuk wordt in hoofdstuk 2 een uitgebreide beschrijving gegeven van de processen die samenhangen met het beheren van informatie over panden en verblijfsobjecten. Omdat nummeraanduidingen een directe relatie hebben met verblijfsobjecten, wordt in dit hoofdstuk ook aangegeven hoe met nummeraanduidingen moet worden omgegaan. Centraal staat de normale levenscyclus van een gebouwd object (van bouw tot sloop). In hoofdstuk 3 wordt vervolgens ingegaan op de gebeurtenissen die samenhangen met de levenscyclus van standplaatsen en ligplaatsen. Hetzelfde gebeurt in hoofdstuk 4 ook met de levenscyclus van de met adressering samenhangende objecten. Het gaat hierbij vooral om openbare ruimten en woonplaatsen.

In hoofdstuk 5 komen vervolgens de processen aan de orde die samenhangen met het in de registratie voorkomen van mogelijke onjuistheden. Deze kunnen bijvoorbeeld naar voren komen door terugmeldingen door afnemers, correctieverzoeken van burgers en bedrijven en door waarnemingen door bevoegde ambtenaren. In dit hoofdstuk wordt de hoofdstructuur beschreven van de wijze waarop dit soort aanwijzingen dienen te worden afgehandeld.

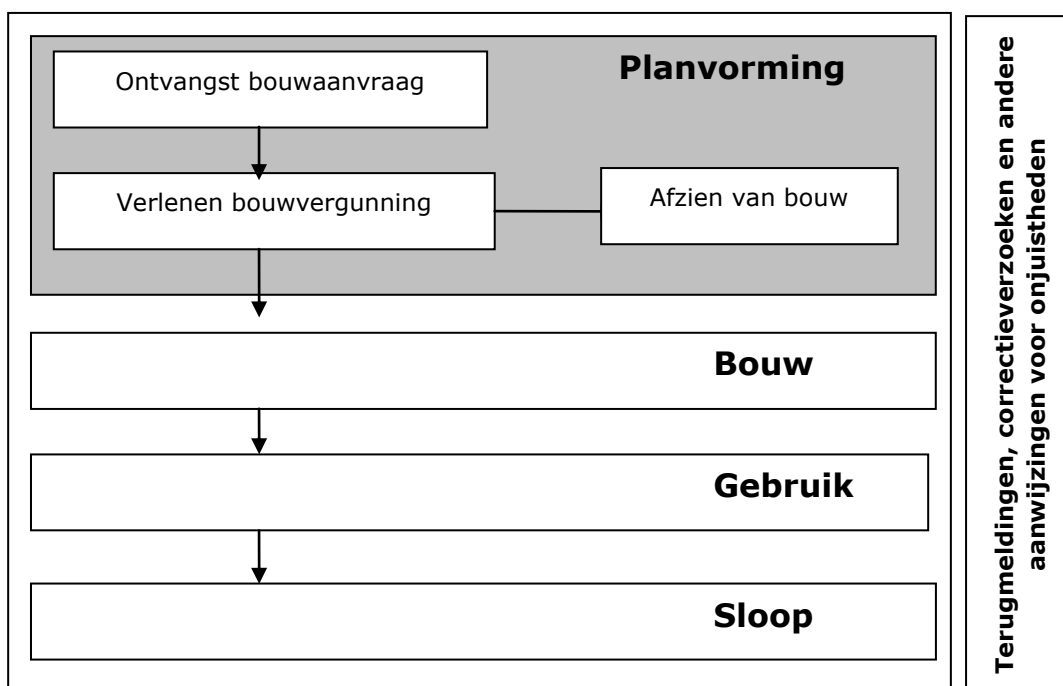
In hoofdstuk 6 worden enkele bijzondere omstandigheden behandeld, zoals gemeentelijke herindelingen, muteren in de toekomst en de verwerking van foutberichten.

Van belang bij alle gebeurtenissen is de vertaling daarvan naar registratieprocessen. In hoofdstuk 7 (Processen basisregistraties adressen en gebouwen") worden de generieke registratieprocessen van de basisregistraties adressen en gebouwen beschreven.

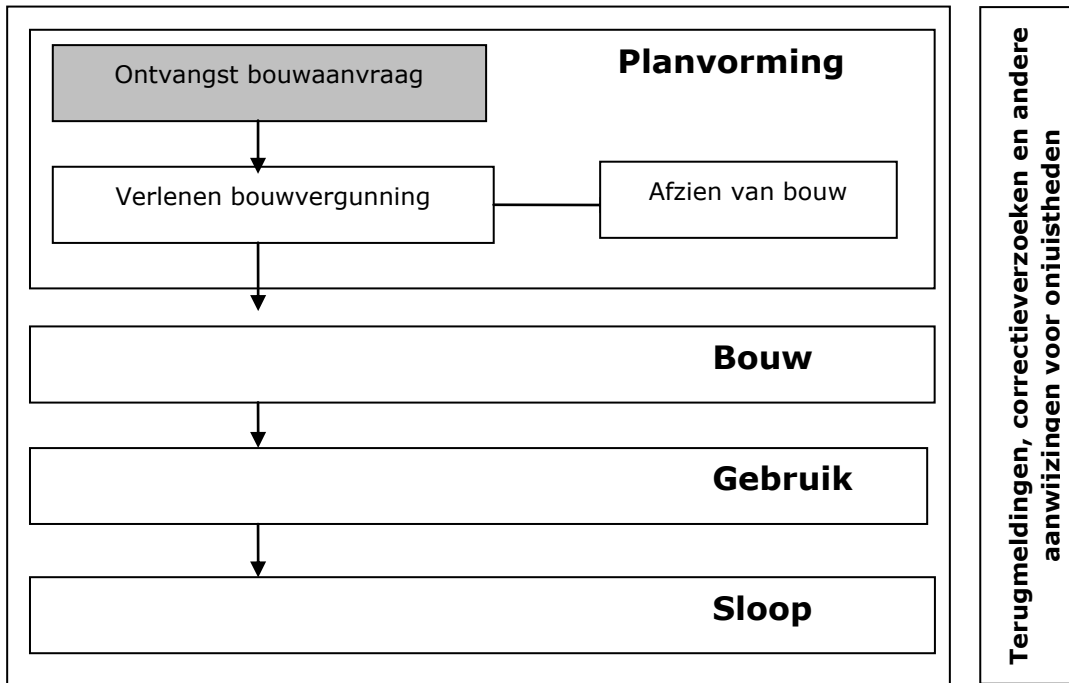
2 Levenscyclus Panden en verblijfsobjecten

2.1 Inleiding

2.2 Planvorming



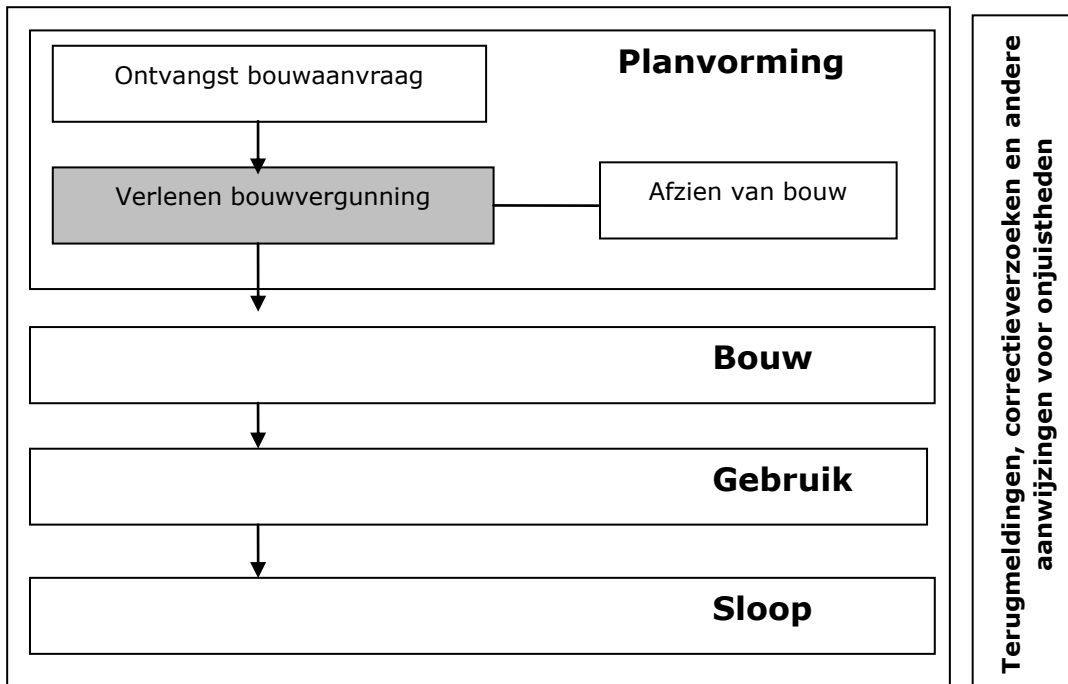
2.2.1 *Ontvangen van een aanvraag voor een bouwvergunning*



Ontvangst bouwaanvraag

Naam gebeurtenis	Ontvangst bouwaanvraag
Code gebeurtenis	BGR-OBA
Beschrijving gebeurtenis	Door een burger of organisatie wordt een (ontvankelijk verklaarde) schriftelijke aanvraag ingediend voor een bouwvergunning.
Gevolgen voor de registratie	Geen
Betrokken objecttype gebeurtenis	PAND en VERBLIJFSOBJECT en NUMMERAANDUIDING
Bron	De aanvrager dient een schriftelijke aanvraag in.
Brondocument	De bouwvergunningaanvraag
Uit te voeren processen	Geen
Gewijzigde attributen gebeurtenis	Geen
Resultaat	Een voorbereiding van een besluit over het toe te kennen adres of adressen in geval een aangevraagde bouwvergunning wordt verleend voor het (ver-)bouwen van een pand waarin één of meer verblijfsobjecten te onderscheiden zijn. De basisregistraties adressen en gebouwen zijn niet gewijzigd.
Opmerkingen	<p>Na het ontvangen van een aanvraag voor een bouwvergunning en tijdig vóór het al dan niet verlenen van de bouwvergunning moet beoordeeld worden of het verlenen van de bouwvergunning zal leiden tot het toekennen van één of meer adressen. Bij nieuwbouw of verbouw kunnen één of meer nieuwe verblijfsobjecten ontstaan. Details over het onderscheiden van verblijfsobjecten zijn te vinden in het Objectenhandboek basisregistratie gebouwen.</p> <p>Als er bij verlening van de bouwvergunning één of meer nieuwe verblijfsobjecten ontstaan, moeten voorbereidingen getroffen worden voor het toekennen van het adres (of adressen). Met name moet vastgesteld worden wat bij verlening van de bouwvergunning het exacte adres (of adressen) zal worden. Incidenteel kan zelfs besloten worden tot het toekennen van een naam aan een nieuwe openbare ruimte.</p> <p>Het is zaak deze voorbereidingen in een vroeg stadium uit te voeren, aangezien de juiste nummeraanduiding ingevoerd moet (kunnen) worden in de basisregistraties adressen en gebouwen op het moment dat de bouwvergunning feitelijk verleend wordt.</p> <p>Het toe te kennen adres of adressen worden op dit moment nog niet ingevoerd in de basisregistratie adressen. Dat gebeurt op het moment dat de bouwvergunning daadwerkelijk verleend wordt.</p> <p>Door gemeenten gebruikte systemen kunnen toelaten dat dergelijke gereserveerde adressen al worden opgeslagen; deze maken op dat moment echter nog geen deel uit van de basisregistraties adressen en gebouwen.</p>

2.2.2 Verlenen van een bouwvergunning voor een "gebouw"



Verlenen bouwvergunning

Naam gebeurtenis	Verlenen bouwvergunning																			
Code gebeurtenis	BGR-VBN																			
Beschrijving gebeurtenis	Naar aanleiding van het aanvraagproces van een bouwvergunning, wordt door de gemeente besloten dat een bouwvergunning zal worden verleend voor een object dat als zodanig geregistreerd zal moeten worden in de basisregistratie gebouwen.																			
Gevolgen voor de registratie	<p>Bij een bouwvergunning die nieuwbouw van een "gebouw" betreft, is altijd sprake van één of meer nieuwe panden en veelal van één of meer nieuwe verblijfsobjecten. De geplande situatie wordt beoordeeld aan de hand van de beschrijvingen in het Objectenhandboek basisregistratie gebouwen.</p> <p>Het nieuwe pand (of panden) en indien van toepassing het nieuwe verblijfsobject (of verblijfsobjecten) met het bijbehorende adres(sen) wordt (worden) ingevoerd in de basisregistraties adressen en gebouwen.</p>																			
Betrokken objecttype gebeurtenis	PAND en VERBLIJFSOBJECT en NUMMERAANDUIDING																			
Bron	De afdeling die verantwoordelijk is voor het ontvangen en verwerken van bouwvergunningen.																			
Brondocument	De bouwvergunning en indien van toepassing het huisnummerbesluit.																			
Uit te voeren processen	<ol style="list-style-type: none"> 1. Er geldt dat als deze gebeurtenis leidt tot het onderscheiden van een nieuw pand dit aanleiding geeft tot het uitvoeren van het proces "<i>Opvoeren pand</i>" waarbij de status "Bouwvergunning verleend" wordt ingevoerd. 2. Verder geldt dat als deze gebeurtenis leidt tot het onderscheiden van een nieuw verblijfsobject dit aanleiding geeft tot het uitvoeren van het proces "<i>Opvoeren nummeraanduiding</i>", waarbij de status "Naamgeving uitgegeven" wordt toegekend. Tevens wordt een postcode aangevraagd bij TNT Post. 3. Tenslotte wordt het proces "<i>Opvoeren verblijfsobject</i>" uitgevoerd waarbij de status "Verblijfsobject gevormd" wordt toegekend. 																			
Gewijzigde attributen gebeurtenis	<p>PAND <i>Opvoeren pand</i></p> <table border="0" style="width: 100%;"> <tr> <td style="width: 50%;">Pandidentificatie</td> <td style="width: 50%;">Toekenning en opname</td> </tr> <tr> <td>Indicatie geconstateerd pand</td> <td>Toekenning status "N"</td> </tr> <tr> <td>Pandgeometrie</td> <td>Opname voorlopige pandgeometrie</td> </tr> <tr> <td>Oorspronkelijk bouwjaar pand</td> <td>Opname indicatief bouwjaar</td> </tr> <tr> <td>Pandstatus</td> <td>Toekenning status "Bouwvergunning verleend"</td> </tr> <tr> <td>Datum begin geldigheid pandgegevens</td> <td>Opname ingangsdatum</td> </tr> <tr> <td>Aanduiding pandgegevens in onderzoek</td> <td>Toekenning status "N"</td> </tr> <tr> <td>Documentdatum mutatie pand</td> <td>Opname datum bouwvergunning</td> </tr> <tr> <td>Documentnummer mutatie pand</td> <td>Opname nummer bouwvergunning / dossier</td> </tr> </table>		Pandidentificatie	Toekenning en opname	Indicatie geconstateerd pand	Toekenning status "N"	Pandgeometrie	Opname voorlopige pandgeometrie	Oorspronkelijk bouwjaar pand	Opname indicatief bouwjaar	Pandstatus	Toekenning status "Bouwvergunning verleend"	Datum begin geldigheid pandgegevens	Opname ingangsdatum	Aanduiding pandgegevens in onderzoek	Toekenning status "N"	Documentdatum mutatie pand	Opname datum bouwvergunning	Documentnummer mutatie pand	Opname nummer bouwvergunning / dossier
Pandidentificatie	Toekenning en opname																			
Indicatie geconstateerd pand	Toekenning status "N"																			
Pandgeometrie	Opname voorlopige pandgeometrie																			
Oorspronkelijk bouwjaar pand	Opname indicatief bouwjaar																			
Pandstatus	Toekenning status "Bouwvergunning verleend"																			
Datum begin geldigheid pandgegevens	Opname ingangsdatum																			
Aanduiding pandgegevens in onderzoek	Toekenning status "N"																			
Documentdatum mutatie pand	Opname datum bouwvergunning																			
Documentnummer mutatie pand	Opname nummer bouwvergunning / dossier																			

NUMMERAANDUIDING (optioneel)*Opvoeren nummeraanduiding*

Identificatiecode nummeraanduiding	Toekenning en opname
Huisnummer	Opname toegekend huisnummer
Indicatie geconstateerde nummeraanduiding	Toekenning status "N"
Huisletter	Opname toegekende huisletter (optioneel)
Huisnummertoevoeging	Opname toegekende huisnummertoevoeging (optioneel)
Postcode	Opname postcode van TNT Post (optioneel)
Identificatiecode bijbehorende woonplaats	Opname identificatiecode omvattende woonplaats (optioneel)
Datum begin geldigheid nummeraanduidinggegevens	Opname ingangsdatum
Aanduiding nummeraanduidinggegevens in onderzoek	Toekenning status "N"
Identificatiecode bijbehorende openbare ruimte	Opname identificatiecode gerelateerde openbare ruimte
Type adresseerbaar object	Opname typering van het adresseerbaar object
Documentdatum mutatie nummeraanduiding	Opname datum besluit nummeraanduiding
Documentnummer mutatie nummeraanduiding	Opname nummerbesluit nummeraanduiding
Nummeraanduidingstatus	Toekenning waarde "Naamgeving uitgegeven"

VERBLIJFSOBJECT (optioneel)*Opvoeren verblijfsobject*

Verblijfsobjectidentificatie	Toekenning en opname
Indicatie geconstateerd verblijfsobject	Toekenning status "N"
Aanduiding hoofdadres verblijfsobject	Opname identificatienummer nummeraanduiding
Aanduiding nevenadressen verblijfsobject	Opname identificatienummers nummeraanduiding (optioneel)
Verblijfsobjectgeometrie	Opname voorlopige verblijfsobjectgeometrie
Gebruiksdoel verblijfsobject	Opname gebruiksdoelen uit bouwvergunning
Oppervlakte verblijfsobject	Opname oppervlakte uit bouwvergunning
Verblijfsobjectstatus	Toekenning status "Verblijfsobject gevormd"
Pandrelatering	Opname pandidentificatie bijbehorend pand
Datum begin geldigheid verblijfsobjectgegevens	Opname ingangsdatum
Aanduiding verblijfsobjectgegevens in onderzoek	Toekenning status "N"
Documentdatum mutatie verblijfsobject	Opname datum bouwvergunning
Documentnummer mutatie verblijfsobject	Opname nummer bouwvergunning / dossier

Resultaat

Het nieuwe pand(en) en indien van toepassing het nieuwe

verblijfsobject(en) met het juiste adres(sen) zijn correct opgenomen in de basisregistraties adressen en gebouwen.

Opmerkingen

Aangezien in de basisregistraties adressen en gebouwen een verblijfsobject niet mag bestaan zonder adres en een adres niet mag bestaan zonder verblijfsobject, ligplaats of standplaats, moeten een verblijfsobject en een adres gelijktijdig worden opgenomen in de basisregistraties adressen en gebouwen. Er moeten technische of procedurele maatregelen worden genomen om deze gelijktijdigheid te waarborgen.

De volgorde waarin de gegevens worden ingevoerd is van belang: de nummeraanduiding dient ingevoerd te worden voorafgaand aan het bijbehorende verblijfsobject, omdat bij het verblijfsobject een "Aanduiding hoofdadres verblijfsobject" moet worden opgenomen dat pas bekend is na het invoeren van de nummeraanduiding. Het vastleggen in de basisregistraties adressen en gebouwen vindt vervolgens (softwarematig) gelijktijdig plaats. Bovendien moet het pand zijn opgevoerd vóórdat het verblijfsobject wordt opgevoerd aangezien bij het verblijfsobject verplicht de "pandrelatering" moet worden toegekend.

De identificatiecode bijbehorende woonplaats (bij de nummeraanduiding) wordt gevuld in die gevallen, waarbij het bijbehorende verblijfsobject in een andere woonplaats is gelegen dan de woonplaats waarin de bijbehorende openbare ruimte is gelegen.

De identificatiecode bijbehorende woonplaats (bij de nummeraanduiding) moet in dat geval verwijzen naar de woonplaats waarin het bijbehorende verblijfsobject is gelegen.

Niet - ingemeten pandgeometrie dient op de juiste wijze gepositioneerd te zijn ten opzichte van de GBKN of kadastrale kaart: dit houdt in dat als een pand op de bouwtekening ten oosten van een sloot is afgebeeld, het pand in de digitale kaart ook ten oosten van die sloot uit de GBKN moet worden afgebeeld. Indien het pand op de bouwtekening niet op een bepaald perceel staat, dan dient de niet-ingemeten pandgeometrie ook niet op dat perceel te zijn gelegen.

Als de geometrie van een nieuw pand gedeeltelijk samenvalt met de geometrie van een bestaand pand, mag dat alleen leiden tot een mutatie aan de geometrie van dat bestaande pand, als die geometrie daadwerkelijk wijzigt. Als de geometrie van het nieuwe pand een knooppunt heeft dat ligt op de geometrie van het oude pand, mag dat dus niet leiden tot een automatische mutatie aan de geometrie van het oude pand.

Voor het aanvragen van een postcode wordt bij voorkeur gebruik gemaakt van een door TNT Post aangeleverd standaard-formulier.

Voorbeeld:

Op de Hyacintenlaan in Het Dorp wordt voor een terrein tussen de panden met de huisnummers 14 en 16 op 31/3/2006 een bouwvergunning verleend (met documentnummer 64237) voor de bouw van een pand met daarin een verblijfsobject met een woonfunctie. Aan het geplande verblijfsobject wordt het adres Hyacintenlaan 14A toegekend, zoals is vastgesteld in huisnummerbesluit 06/4287 van 28/3/2006 (zie paragraaf 1.4 voor de beginsituatie in "Het Dorp").

Pand	Historisch voorkomen na mutatie	Nieuwe voorkomen
Pandidentificatie	< leeg >	623
Indicatie geconstateerd pand	< leeg >	"N"
Pandgeometrie	< leeg >	Reeks voorlopige

Oorspronkelijk bouwjaar pand	< leeg >	coördinaten (omtrek) 2007
Pandstatus	< leeg >	"Bouwvergunning verleend"
Datum begin geldigheid pandgegevens	< leeg >	31-03-2006
Datum einde geldigheid pandgegevens	< leeg >	< leeg >
Aanduiding pandgegevens in onderzoek	< leeg >	"N"
Documentdatum mutatie pand	< leeg >	31-03-2006
Documentnummer mutatie pand	< leeg >	64237
Nummeraanduiding		
Identificatiecode nummeraanduiding	< leeg >	12480
Huisnummer	< leeg >	14
Indicatie geconstateerde nummeraanduiding	< leeg >	"N"
Huisletter	< leeg >	A
Huisnummertoevoeging	< leeg >	< leeg >
Postcode	< leeg >	< leeg >
Identificatiecode bijbehorende woonplaats	< leeg >	< leeg >
Datum begin geldigheid nummeraanduidinggegevens	< leeg >	31-03-2006
Datum einde geldigheid nummeraanduidinggegevens	< leeg >	< leeg >
Aanduiding nummeraanduidinggegevens in onderzoek	< leeg >	"N"
Identificatiecode bijbehorende openbare ruimte	< leeg >	95
Type adresseerbaar object	< leeg >	"Verblijfsobject"
Documentdatum mutatie nummeraanduiding	< leeg >	28-03-2006
Documentnummer mutatie nummeraanduiding	< leeg >	06/4287
Nummeraanduidingstatus	< leeg >	"Naamgeving uitgegeven"
Verblijfsobject		
Verblijfsobjectidentificatie	< leeg >	236735
Indicatie geconstateerd verblijfsobject	< leeg >	"N"
Aanduiding hoofadres verblijfsobject	< leeg >	12480
Aanduiding nevenadressen verblijfsobject	< leeg >	< leeg >
Verblijfsobjectgeometrie	< leeg >	xy-coördinaat
Gebruiksdoel verblijfsobject	< leeg >	"woonfunctie"
Oppervlakte verblijfsobject	< leeg >	180
Verblijfsobjectstatus	< leeg >	"Verblijfsobject gevormd"
Pandrelatering	< leeg >	623
Datum begin geldigheid verblijfsobjectgegevens	< leeg >	31-03-2006
Datum einde geldigheid verblijfsobjectgegevens	< leeg >	< leeg >
Aanduiding verblijfsobjectgegevens in onderzoek	< leeg >	"N"
Documentdatum mutatie verblijfsobject	< leeg >	31-03-2006
Documentnummer mutatie verblijfsobject	< leeg >	64237

De identificatienummers zijn unieke nummers die automatisch door de lokale BAG-toepassing toegekend worden.

2.2.3 Ontvangst toegekende postcode van TNT Post

Ontvangen postcode

Naam gebeurtenis	Ontvangen postcode
Code gebeurtenis	BRA-OPC
Beschrijving gebeurtenis	Naar aanleiding van het opvoeren van een nieuw verblijfsobject met nummeraanduiding is bij TNT Post een aanvraag gedaan voor de postcode. Door TNT Post wordt een postcode toegekend.
Gevolgen voor de registratie	De door TNT Post uitgegeven postcode wordt opgenomen in de basisregistratie adressen.
Betrokken objecttype gebeurtenis	NUMMERAANDUIDING
Bron	De beheerder van de basisregistratie adressen.
Brondocument	Het document (of email) van TNT Post

Uit te voeren processen ▪ Deze gebeurtenis leidt tot het uitvoeren van het proces “*Muteren gegevens nummeraanduiding*” waarbij de postcode wordt ingevoerd.

Gewijzigde attributen gebeurtenis NUMMERAANDUIDING
Muteren gegevens nummeraanduiding

Postcode Opname postcode van TNT Post

Datum begin geldigheid nummeraanduidinggegevens Opname ingangsdatum

Documentdatum mutatie nummeraanduiding Opname datum verstekking

Documentnummer mutatie nummeraanduiding Opname documentnummer verstekking

Resultaat De postcode bij de nummeraanduiding van het verblijfsobject is correct opgenomen in de basisregistratie adressen.

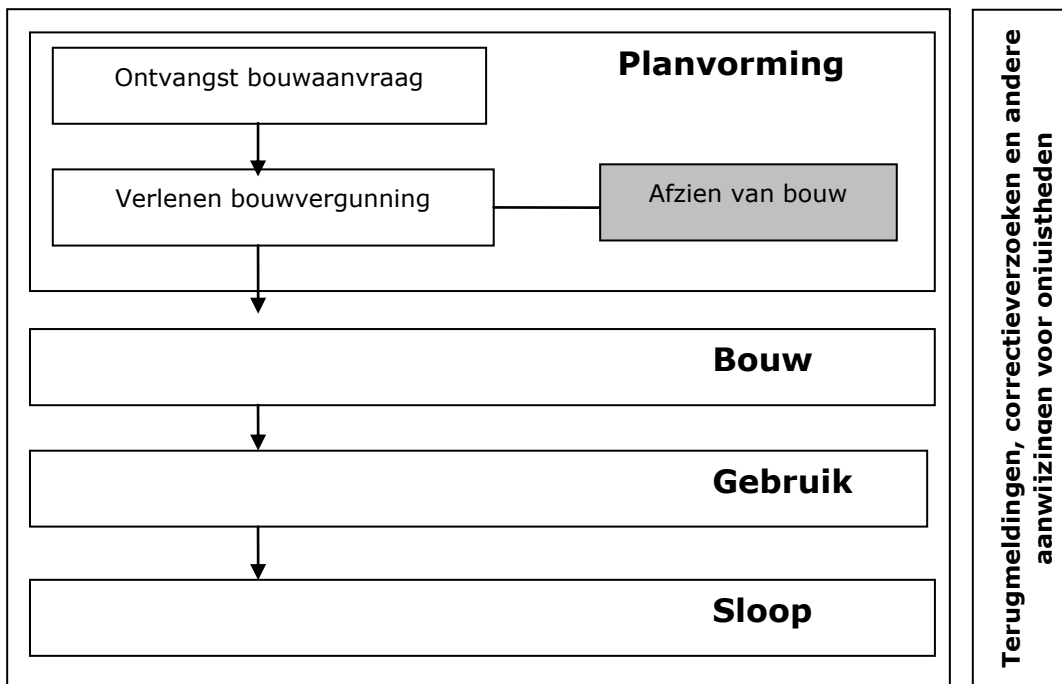
Opmerkingen Op het moment dat een verblijfsobject door TNT Post niet wordt aangemerkt als een postaal afgiftepunt zal aan dit object geen postcode worden toegekend. In dat geval bevat het gegeven postcode voor dit object geen waarde.

Voorbeeld:

De nummeraanduiding 8 aan de Crocussenlaan in Het Dorp is op 31-1-2006 uitgegeven voor het verblijfsobject met identificatiecode 234800. Aan TNT Post is gevraagd een postcode toe te kennen. Op 12-2-2006 is de melding binnengekomen van TNT Post dat de postcode 1954 AH is toegekend. De betreffende melding krijgt nummer 24619 en wordt 14-2-2006 verwerkt in de basisregistratie adressen (zie paragraaf 1.4 voor de beginsituatie in “Het Dorp”).

	Historisch voorkomen na mutatie	Nieuwe voorkomen
Nummeraanduiding		
Identificatiecode nummeraanduiding	12356	12356
Huisnummer	8	8
Indicatie geconstateerde nummeraanduiding	“N”	“N”
Huisletter	< leeg >	< leeg >
Huisnummertoevoeging	< leeg >	< leeg >
Postcode	< leeg >	1954 AH
Identificatiecode bijbehorende woonplaats	< leeg >	< leeg >
Datum begin geldigheid nummeraanduidinggegevens	31-01-2006	12-02-2006
Datum einde geldigheid nummeraanduidinggegevens	12-02-2006	< leeg >
Aanduiding nummeraanduidinggegevens in onderzoek	“N”	“N”
Identificatiecode bijbehorende openbare ruimte	96	96
Type adresseerbaar object	“Verblijfsobject”	“Verblijfsobject”
Documentdatum mutatie nummeraanduiding	31-01-2006	12-02-2006
Documentnummer mutatie nummeraanduiding	53429	24619
Nummeraanduidingstatus	“Naamgeving uitgegeven”	“Naamgeving uitgegeven”

2.2.4 Intrekken bouwvergunning of afzien van bouw



Melding of waarneming afzien van bouw

Naam gebeurtenis	Melding of waarneming afzien van bouw																
Code gebeurtenis	BGR-MAB																
Beschrijving gebeurtenis	<ul style="list-style-type: none"> ▪ Door de aanvrager van een verleende bouwvergunning wordt gemeld dat wordt afgezien van het bouwen van een object dat als zodanig al is geregistreerd binnen de basisregistratie gebouwen. ▪ Bij het ontbreken van een dergelijke melding kan deze gebeurtenis ook het gevolg zijn van het door een daartoe bevoegd ambtenaar formeel constateren dat is afgezien van de bouw. 																
Gevolgen voor de registratie	De gegevens betreffende het pand(en) en indien van toepassing het verblijfsobject(en) en de nummeraanduiding(en) worden in historie geplaatst.																
Betrokken objecttype gebeurtenis	PAND en VERBLIJFSOBJECT en NUMMERAANDUIDING																
Bron	De afdeling die verantwoordelijk is voor het ontvangen en verwerken van bouwvergunningen.																
Brondocument	De schriftelijke verklaring van de waarneming door een daartoe aangewezen ambtenaar.																
Uit te voeren processen	<ol style="list-style-type: none"> 1. Indien er sprake is van één of meer verblijfsobjecten wordt het proces "<i>Afvoeren verblijfsobject</i>" uitgevoerd waarbij als status de waarde "Niet gerealiseerd verblijfsobject" wordt toegekend en 2. vervolgens het proces "<i>Afvoeren nummeraanduiding</i>" waarbij als status de waarde "Naamgeving ingetrokken" wordt toegekend. 3. In elk geval wordt altijd het proces "<i>Afvoeren pand</i>" uitgevoerd waarbij als status de waarde "Niet gerealiseerd pand" wordt toegekend. 																
Gewijzigde attributen gebeurtenis	<p>VERBLIJFSOBJECT (optioneel) <i>Afvoeren verblijfsobject</i></p> <table border="0"> <tr> <td>Verblijfsobjectstatus</td> <td>Toekenning status "Niet gerealiseerd verblijfsobject"</td> </tr> <tr> <td>Datum begin geldigheid verblijfsobjectgegevens</td> <td>Opname datum melding of waarneming</td> </tr> <tr> <td>Documentdatum mutatie verblijfsobject</td> <td>Opname datum melding of waarneming</td> </tr> <tr> <td>Documentnummer mutatie verblijfsobject</td> <td>Opname nummer melding of waarneming</td> </tr> </table> <p>NUMMERAANDUIDING (optioneel) <i>Afvoeren nummeraanduiding</i></p> <table border="0"> <tr> <td>Datum begin geldigheid nummeraanduidinggegevens</td> <td>Opname ingangsdatum</td> </tr> <tr> <td>Documentdatum mutatie nummeraanduiding</td> <td>Opname datum melding of waarneming</td> </tr> <tr> <td>Documentnummer mutatie nummeraanduiding</td> <td>Opname nummer melding of waarneming</td> </tr> <tr> <td>Nummeraanduidingstatus</td> <td>Toekenning waarde "Naamgeving ingetrokken"</td> </tr> </table> <p>PAND <i>Afvoeren pand</i></p>	Verblijfsobjectstatus	Toekenning status "Niet gerealiseerd verblijfsobject"	Datum begin geldigheid verblijfsobjectgegevens	Opname datum melding of waarneming	Documentdatum mutatie verblijfsobject	Opname datum melding of waarneming	Documentnummer mutatie verblijfsobject	Opname nummer melding of waarneming	Datum begin geldigheid nummeraanduidinggegevens	Opname ingangsdatum	Documentdatum mutatie nummeraanduiding	Opname datum melding of waarneming	Documentnummer mutatie nummeraanduiding	Opname nummer melding of waarneming	Nummeraanduidingstatus	Toekenning waarde "Naamgeving ingetrokken"
Verblijfsobjectstatus	Toekenning status "Niet gerealiseerd verblijfsobject"																
Datum begin geldigheid verblijfsobjectgegevens	Opname datum melding of waarneming																
Documentdatum mutatie verblijfsobject	Opname datum melding of waarneming																
Documentnummer mutatie verblijfsobject	Opname nummer melding of waarneming																
Datum begin geldigheid nummeraanduidinggegevens	Opname ingangsdatum																
Documentdatum mutatie nummeraanduiding	Opname datum melding of waarneming																
Documentnummer mutatie nummeraanduiding	Opname nummer melding of waarneming																
Nummeraanduidingstatus	Toekenning waarde "Naamgeving ingetrokken"																

Pandstatus	Toekenning status "Niet gerealiseerd pand"
Datum begin geldigheid pandgegevens	Opname datum melding of waarneming
Documentdatum mutatie pand	Opname datum melding of waarneming
Documentnummer mutatie pand	Opname nummer melding of waarneming

Resultaat De gegevens betreffende het pand(en) en indien van toepassing het verblijfsobject(en) en de nummeraanduiding(en) zijn in historie geplaatst.

Opmerkingen Voor zover de verlening van de bouwvergunning heeft geleid tot het opnemen van nieuwe pand(en), verblijfsobject(en) en nummeraanduiding(en), worden deze gegevens bij het afzien van de bouw in historie geplaatst. De volgorde waarin de gegevens historisch worden gemaakt is van belang: de nummeraanduiding dient historisch te worden gemaakt nadat het bijbehorende verblijfsobject is afgevoerd, omdat bij het verblijfsobject een "Aanduiding hoofdadres verblijfsobject" is opgenomen dat moet verwijzen naar een bestaande nummeraanduiding. Het verwijderen uit de basisregistraties adressen en gebouwen vindt vervolgens (softwarematig) gelijktijdig plaats. Bovendien moet het pand zijn afgevoerd nadat het verblijfsobject wordt afgevoerd aangezien een verblijfsobject in de basisregistratie gebouwen niet kan bestaan zonder het bijbehorende pand.

Voorbeeld:

Op de Crocussenlaan in Het Dorp is op 31/1/2006 een bouwvergunning verleend voor het bouwen van een pand met een verblijfsobject, waaraan het huisnummer 24 is toegekend. Op 29/3/2006 meldt de aanvrager van de bouwvergunning dat wordt afgezien van de bouw. De melding wordt geregistreerd onder nummer 64239 (zie paragraaf 1.4 voor de beginsituatie in "Het Dorp").

	Historisch voorkomen na mutatie	Nieuwe voorkomen
Verblijfsobject		
Verblijfsobjectidentificatie	234806	234806
Indicatie geconstateerd verblijfsobject	"N"	"N"
Aanduiding hoofdadres verblijfsobject	12362	12362
Aanduiding nevenadressen verblijfsobject	< leeg >	< leeg >
Verblijfsobjectgeometrie	xy-coördinaat	xy-coördinaat
Gebruiksdoel verblijfsobject	"woonfunctie"	"woonfunctie"
Oppervlakte verblijfsobject	180	180
Verblijfsobjectstatus	"Verblijfsobject gevormd"	"Niet gerealiseerd verblijfsobject"
Pandrelatering		
Pandrelatering	418	418
Datum begin geldigheid verblijfsobjectgegevens	31-01-2006	29-03-2006
Datum einde geldigheid verblijfsobjectgegevens	29-03-2006	< leeg >
Aanduiding verblijfsobjectgegevens in onderzoek	"N"	"N"
Documentdatum mutatie verblijfsobject	31-01-2006	29-03-2006
Documentnummer mutatie verblijfsobject	14430	64239
Nummeraanduiding		
Identificatiecode nummeraanduiding	12362	12362
Huisnummer	24	24
Indicatie geconstateerde nummeraanduiding	"N"	"N"
Huisletter	< leeg >	< leeg >
Huisnummertoevoeging	< leeg >	< leeg >
Postcode	< leeg >	< leeg >
Identificatiecode bijbehorende woonplaats	< leeg >	< leeg >
Datum begin geldigheid nummeraanduidinggegevens	31-01-2006	29-03-2006
Datum einde geldigheid nummeraanduidinggegevens	29-03-2006	< leeg >
Aanduiding nummeraanduidinggegevens in onderzoek	"N"	"N"
Identificatiecode bijbehorende openbare ruimte	96	96

Type adresseerbaar object	“Verblijfsobject”	“Verblijfsobject”
Documentdatum mutatie nummeraanduiding	31-01-2006	29-03-2006
Documentnummer mutatie nummeraanduiding	53435	64239
Nummeraanduidingstatus	“Naamgeving uitgegeven”	“Naamgeving ingetrokken”
Pand		
Pandidentificatie	418	418
Indicatie geconstateerd pand	“N”	“N”
Pandgeometrie	Reeks voorlopige coördinaten (omtrek) 2006	Zelfde reeks voorlopige coördinaten (omtrek) 2006
Oorspronkelijk bouwjaar pand		
Pandstatus	“Bouwvergunning verleend”	“Niet gerealiseerd pand”
Datum begin geldigheid pandgegevens	31-01-2006	29-03-2006
Datum einde geldigheid pandgegevens	29-03-2006	< leeg >
Aanduiding pandgegevens in onderzoek	“N”	“N”
Documentdatum mutatie pand	31-01-2006	29-03-2006
Documentnummer mutatie pand	14430	64239

Intrekken bouwvergunning

Naam gebeurtenis	Intrekken bouwvergunning																									
Code gebeurtenis	BGR-IBV																									
Beschrijving gebeurtenis	De gemeente trekt de bouwvergunning in.																									
Gevolgen voor de registratie	De gegevens betreffende het pand(en) en indien van toepassing het verblijfsobject(en) en de nummeraanduiding(en) worden in historie geplaatst.																									
Betrokken objecttype gebeurtenis	PAND en VERBLIJFSOBJECT en NUMMERAANDUIDING																									
Bron	De afdeling die verantwoordelijk is voor het toezicht op de handhaving van de afgegeven bouwvergunningen.																									
Brondocument	Het besluit tot intrekking																									
Uit te voeren processen	<ol style="list-style-type: none"> 1. Indien er sprake is van één of meer verblijfsobjecten wordt het proces "<i>Afvoeren verblijfsobject</i>" uitgevoerd waarbij als status de waarde "Niet gerealiseerd verblijfsobject" wordt toegekend en 2. vervolgens het proces "<i>Afvoeren nummeraanduiding</i>" waarbij als status de waarde "Naamgeving ingetrokken" wordt toegekend. 3. In elk geval wordt altijd het proces "<i>Afvoeren pand</i>" uitgevoerd waarbij als status de waarde "Niet gerealiseerd pand" wordt toegekend. 																									
Gewijzigde attributen gebeurtenis	<p>VERBLIJFSOBJECT (optioneel) <i>Afvoeren verblijfsobject</i></p> <table border="0"> <tr> <td>Verblijfsobjectstatus</td> <td>Toekenning status "Niet gerealiseerd verblijfsobject"</td> </tr> <tr> <td>Datum begin geldigheid verblijfsobjectgegevens</td> <td>Opname datum intrekking</td> </tr> <tr> <td>Documentdatum mutatie verblijfsobject</td> <td>Opname datum intrekking</td> </tr> <tr> <td>Documentnummer mutatie verblijfsobject</td> <td>Opname nummer intrekking</td> </tr> </table> <p>NUMMERAANDUIDING (optioneel) <i>Afvoeren nummeraanduiding</i></p> <table border="0"> <tr> <td>Datum begin geldigheid nummeraanduidinggegevens</td> <td>Opname datum intrekking</td> </tr> <tr> <td>Documentdatum mutatie nummeraanduiding</td> <td>Opname datum intrekking</td> </tr> <tr> <td>Documentnummer mutatie nummeraanduiding</td> <td>Opname nummer intrekking</td> </tr> <tr> <td>Nummeraanduidingstatus</td> <td>Toekenning waarde "Naamgeving ingetrokken"</td> </tr> </table> <p>PAND <i>Afvoeren pand</i></p> <table border="0"> <tr> <td>Pandstatus</td> <td>Toekenning status "Niet gerealiseerd pand"</td> </tr> <tr> <td>Datum begin geldigheid pandgegevens</td> <td>Opname datum intrekking</td> </tr> <tr> <td>Documentdatum mutatie pand</td> <td>Opname datum intrekking</td> </tr> <tr> <td>Documentnummer mutatie pand</td> <td>Opname nummer intrekking</td> </tr> </table>		Verblijfsobjectstatus	Toekenning status "Niet gerealiseerd verblijfsobject"	Datum begin geldigheid verblijfsobjectgegevens	Opname datum intrekking	Documentdatum mutatie verblijfsobject	Opname datum intrekking	Documentnummer mutatie verblijfsobject	Opname nummer intrekking	Datum begin geldigheid nummeraanduidinggegevens	Opname datum intrekking	Documentdatum mutatie nummeraanduiding	Opname datum intrekking	Documentnummer mutatie nummeraanduiding	Opname nummer intrekking	Nummeraanduidingstatus	Toekenning waarde "Naamgeving ingetrokken"	Pandstatus	Toekenning status "Niet gerealiseerd pand"	Datum begin geldigheid pandgegevens	Opname datum intrekking	Documentdatum mutatie pand	Opname datum intrekking	Documentnummer mutatie pand	Opname nummer intrekking
Verblijfsobjectstatus	Toekenning status "Niet gerealiseerd verblijfsobject"																									
Datum begin geldigheid verblijfsobjectgegevens	Opname datum intrekking																									
Documentdatum mutatie verblijfsobject	Opname datum intrekking																									
Documentnummer mutatie verblijfsobject	Opname nummer intrekking																									
Datum begin geldigheid nummeraanduidinggegevens	Opname datum intrekking																									
Documentdatum mutatie nummeraanduiding	Opname datum intrekking																									
Documentnummer mutatie nummeraanduiding	Opname nummer intrekking																									
Nummeraanduidingstatus	Toekenning waarde "Naamgeving ingetrokken"																									
Pandstatus	Toekenning status "Niet gerealiseerd pand"																									
Datum begin geldigheid pandgegevens	Opname datum intrekking																									
Documentdatum mutatie pand	Opname datum intrekking																									
Documentnummer mutatie pand	Opname nummer intrekking																									
Resultaat	De gegevens betreffende het pand(en) en indien van toepassing het																									

verblijfsobject(en) en de nummeraanduiding(en) zijn in historie geplaatst.

Opmerkingen

Voor zover de verlening van de bouwvergunning heeft geleid tot het opnemen van nieuwe pand(en), verblijfsobject(en) en nummeraanduiding(en), worden deze gegevens bij het intrekken van de bouwvergunning in historie geplaatst

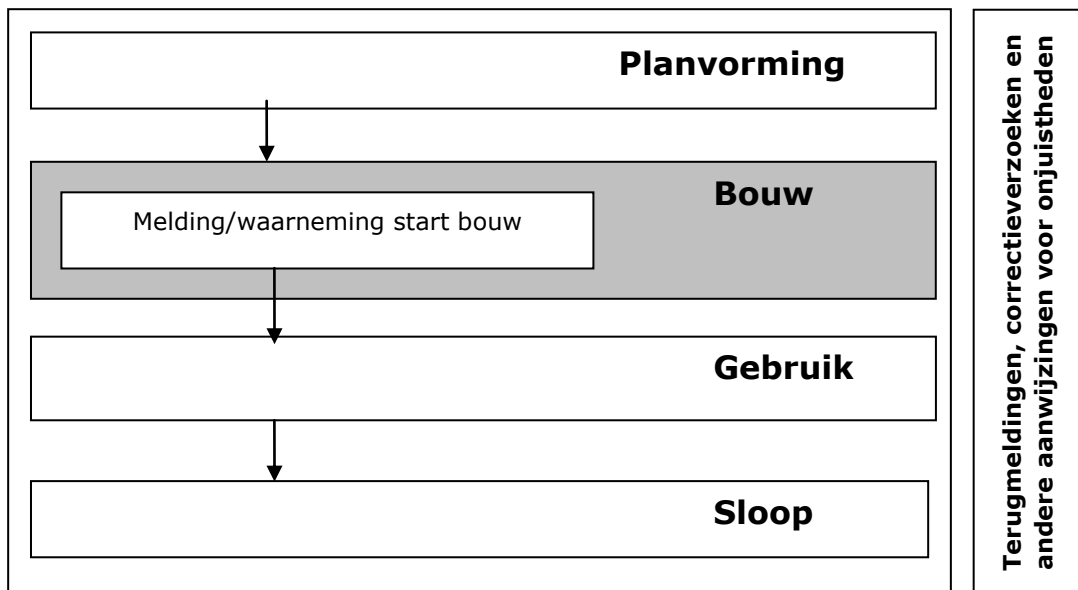
De volgorde waarin de gegevens historisch worden gemaakt is van belang: de nummeraanduiding dient historisch te worden gemaakt nadat het bijbehorende verblijfsobject is afgevoerd, omdat bij het verblijfsobject een "Aanduiding hoofdadres verblijfsobject" is opgenomen dat moet verwijzen naar een bestaande nummeraanduiding. Het verwijderen uit de basisregistraties adressen en gebouwen vindt vervolgens (softwarematig) gelijktijdig plaats. Bovendien kan het pand pas worden afgevoerd nadat het verblijfsobject is afgevoerd aangezien een verblijfsobject in de basisregistratie gebouwen niet kan bestaan zonder het bijbehorende pand .

Voorbeeld:

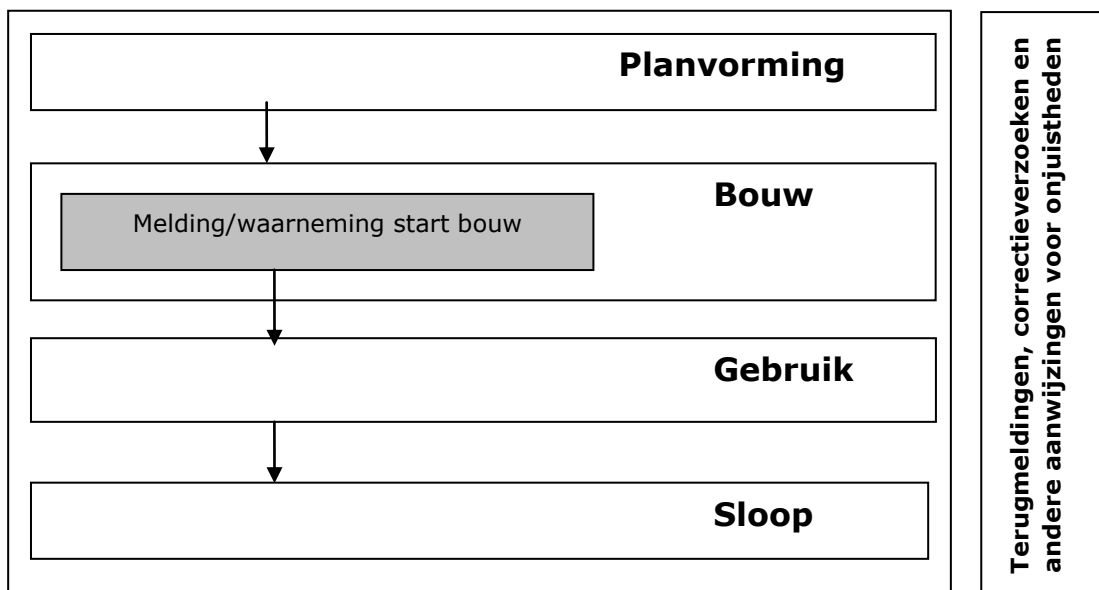
De afhandeling van de intrekking van een bouwvergunning is identiek aan de afhandeling van een melding of waarneming dat wordt afgezien van bouw.

Daarom is geen apart voorbeeld opgenomen van de intrekking van een bouwvergunning, maar wordt verwezen naar het voorbeeld bij 'Melding of waarneming afzien van bouw'.

2.3 Het bouwen van een pand



2.3.1 Melding of waarneming dat is gestart met de bouw



Melding start bouw

Naam gebeurtenis	Melding start bouw								
Code gebeurtenis	BGR-MSB								
Beschrijving gebeurtenis	<ul style="list-style-type: none"> ▪ Door de aanvrager van een verleende bouwvergunning wordt aangegeven dat is begonnen met het bouwen van een object dat als zodanig al is geregistreerd binnen de basisregistratie gebouwen. ▪ Bij het ontbreken van een dergelijke melding kan deze gebeurtenis ook voortvloeien uit een waarneming door een daartoe bevoegde ambtenaar. 								
Gevolgen voor de registratie	De status van het pand of de panden wordt aangepast.								
Betrokken objecttype gebeurtenis	PAND								
Bron	De afdeling die verantwoordelijk is voor het toezicht op de handhaving van de afgegeven bouwvergunningen.								
Brondocument	De schriftelijke verklaring van de waarneming door een daartoe aangewezen ambtenaar of de schriftelijke melding.								
Uit te voeren processen	Deze gebeurtenis leidt tot het uitvoeren van het proces " <i>Muteren gegevens pand</i> " waarbij als status de waarde "Bouw gestart" wordt toegekend.								
Gewijzigde attributen gebeurtenis	<p>PAND <i>Muteren gegevens pand</i></p> <table border="0"> <tr> <td>Pandstatus</td> <td>Toekenning status "Bouw gestart"</td> </tr> <tr> <td>Datum begin geldigheid pandgegevens</td> <td>Opname datum melding of in melding genoemde datum</td> </tr> <tr> <td>Documentdatum mutatie pand</td> <td>Opname datum melding of waarneming</td> </tr> <tr> <td>Documentnummer mutatie pand</td> <td>Opname nummer melding of waarneming</td> </tr> </table>	Pandstatus	Toekenning status "Bouw gestart"	Datum begin geldigheid pandgegevens	Opname datum melding of in melding genoemde datum	Documentdatum mutatie pand	Opname datum melding of waarneming	Documentnummer mutatie pand	Opname nummer melding of waarneming
Pandstatus	Toekenning status "Bouw gestart"								
Datum begin geldigheid pandgegevens	Opname datum melding of in melding genoemde datum								
Documentdatum mutatie pand	Opname datum melding of waarneming								
Documentnummer mutatie pand	Opname nummer melding of waarneming								
Resultaat	De status van het pand(en) is veranderd in "Bouw gestart".								
Opmerkingen	Geen								

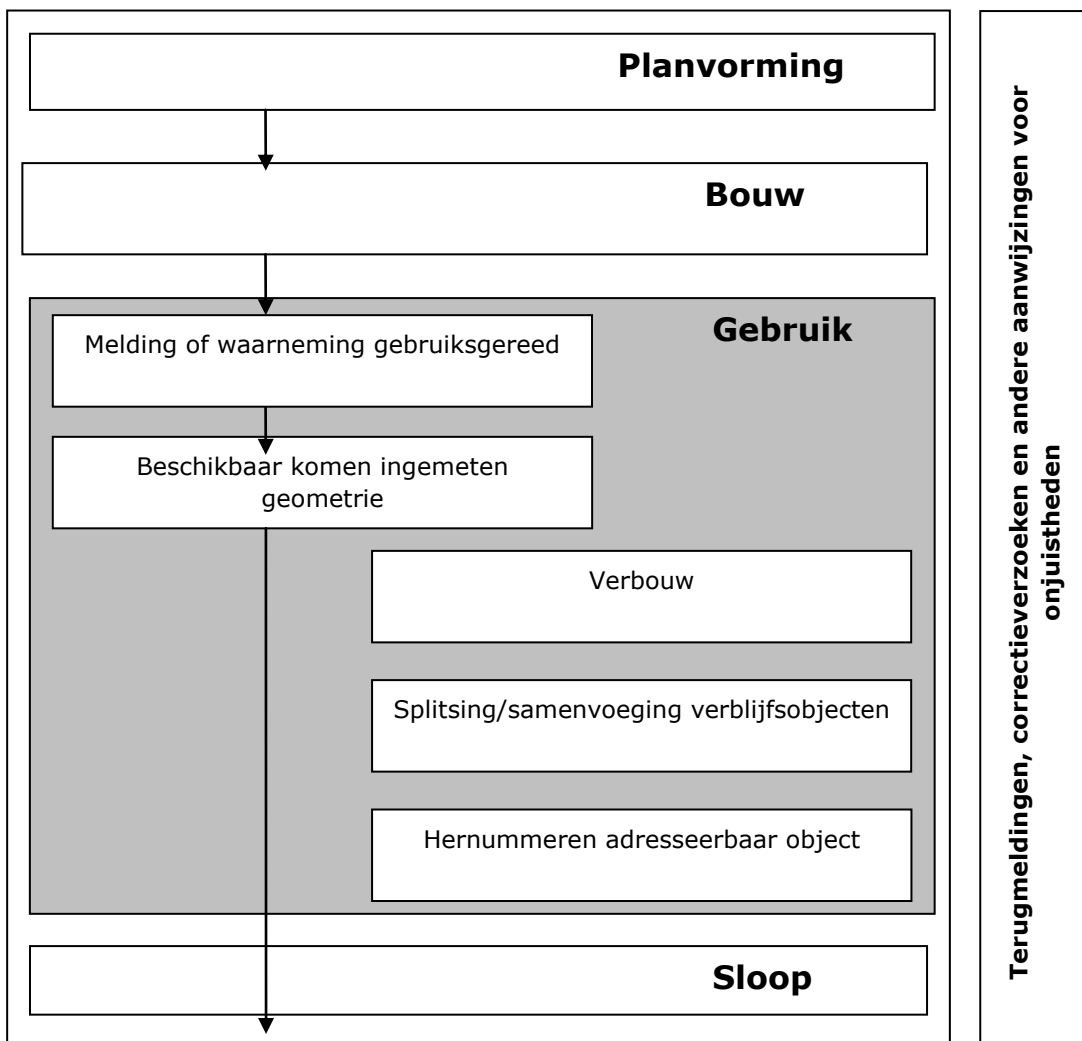
Voorbeeld:

Op de Crocussenlaan in Het Dorp is op 31/1/2006 een bouwvergunning (met documentnummer 14389) verleend voor het bouwen van een pand met een verblijfsobject, waaraan het huisnummer 14 is toegekend. Op 29/3/2006 meldt de aanvrager van de bouwvergunning dat is gestart met de bouw. De melding wordt geregistreerd onder nummer 28431 (zie paragraaf 1.4 voor de beginsituatie in "Het Dorp").

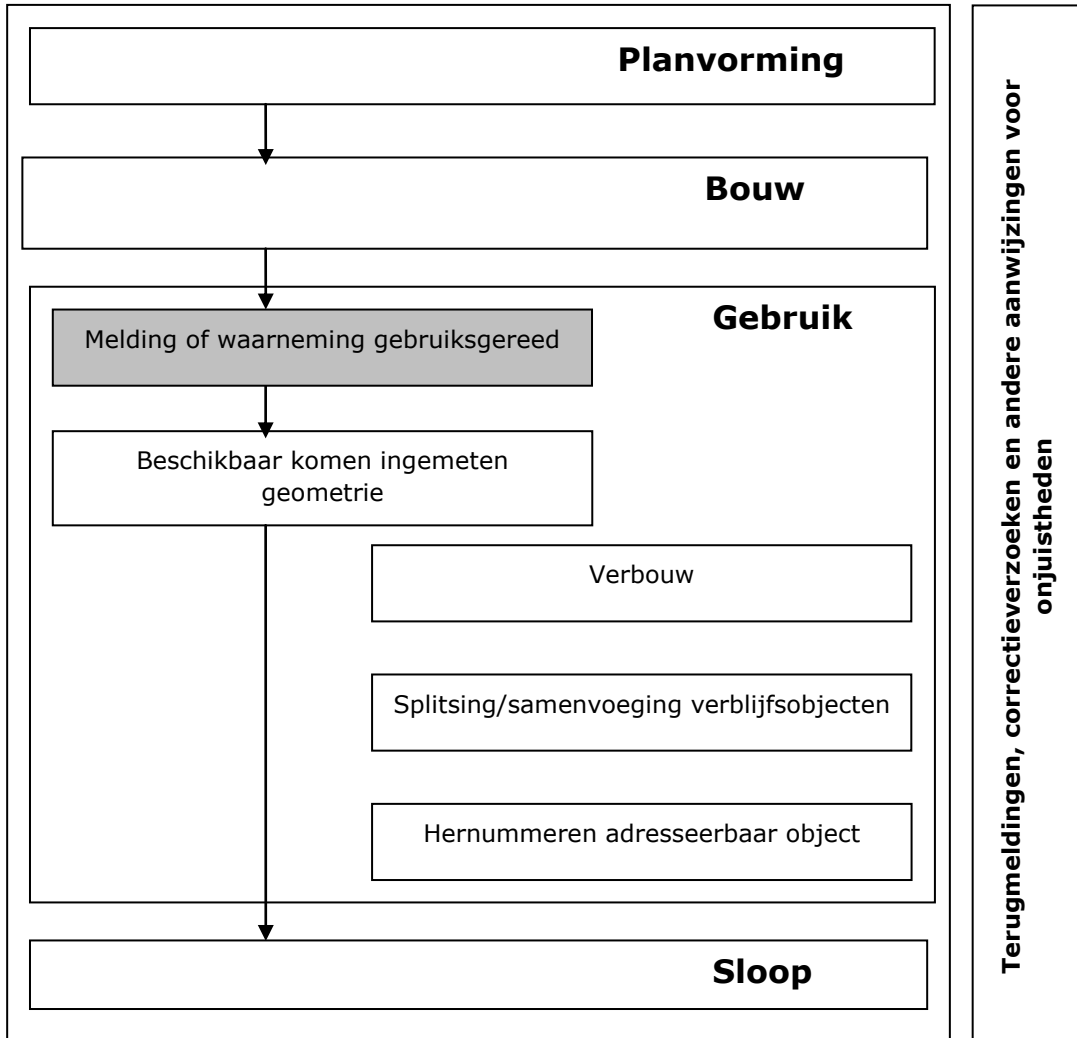
	Historisch voorkomen na mutatie	Nieuwe voorkomen
Pand		
Pandidentificatie	415	415
Indicatie geconstateerd pand	"N"	"N"
Pandgeometrie	Reeks voorlopige coördinaten (omtrek)	Zelfde reeks voorlopige coördinaten (omtrek)
Oorspronkelijk bouwjaar pand	2006	2006
Pandstatus	"Bouwvergunning verleend"	"Bouw gestart"
Datum begin geldigheid pandgegevens	31-01-2006	29-03-2006
Datum einde geldigheid pandgegevens	29-03-2006	< leeg >
Aanduiding pandgegevens in onderzoek	"N"	"N"

Documentdatum mutatie pand	31-01-2006	29-03-2006
Documentnummer mutatie pand	14389	28431

2.4 Gebruik van een pand en een verblijfsobject



2.4.1 *Melding of waarneming dat de bouw gebruiksgereed is*



Melding gebruiksgereed

Naam gebeurtenis	Melding gebruiksgereed																		
Code gebeurtenis	BGR-MGB																		
Beschrijving gebeurtenis	<ul style="list-style-type: none"> ▪ Door de aanvrager van een verleende bouwvergunning wordt aangegeven dat een bouwwerk dat als zodanig als object al is geregistreerd binnen de basisregistratie gebouwen gebruiksgereed is. ▪ Bij het ontbreken van een dergelijke melding kan deze gebeurtenis ook voortvloeien uit een waarneming door een daartoe bevoegde ambtenaar. 																		
Gevolgen voor de registratie	De status en het definitieve bouwjaar van het pand of de panden worden aangepast en de status van het verblijfsobject of verblijfsobjecten worden aangepast.																		
Betrokken objecttype gebeurtenis	PAND en VERBLIJFSOBJECT																		
Bron	De afdeling die verantwoordelijk is voor het toezicht op de handhaving van de afgegeven bouwvergunningen.																		
Brondocument	De schriftelijke verklaring van de waarneming door de daartoe aangewezen ambtenaar of de schriftelijke melding.																		
Uit te voeren processen	<ul style="list-style-type: none"> ▪ Deze gebeurtenis leidt altijd tot het uitvoeren van het proces "<i>Muteren gegevens pand</i>" waarbij als status de waarde "Pand in gebruik (niet ingemeten)" wordt toegekend. ▪ Indien de bouwvergunning heeft geleid tot een nieuw of gewijzigd verblijfsobject (of verblijfsobjecten), dan leidt deze gebeurtenis ook tot het uitvoeren van het proces "<i>Muteren gegevens verblijfsobject</i>" waarbij als status de waarde "Verblijfsobject in gebruik (niet ingemeten)" wordt toegekend. ▪ Tenslotte moet een signaal afgegeven worden, dat de geometrie van pand en verblijfsobject kan worden ingemeten. 																		
Gewijzigde attributen gebeurtenis	<p>PAND</p> <p><i>Muteren gegevens pand</i></p> <table border="0"> <tr> <td>Oorspronkelijk bouwjaar pand</td> <td>Opname definitief bouwjaar</td> </tr> <tr> <td>Pandstatus</td> <td>Toekenning status "Pand in gebruik (niet ingemeten)"</td> </tr> <tr> <td>Datum begin geldigheid pandgegevens</td> <td>Opname datum melding of waarneming</td> </tr> <tr> <td>Documentdatum mutatie pand</td> <td>Opname datum melding of waarneming</td> </tr> <tr> <td>Documentnummer mutatie pand</td> <td>Opname nummer melding of waarneming</td> </tr> </table> <p>VERBLIJFSOBJECT (optioneel)</p> <p><i>Muteren gegevens verblijfsobject</i></p> <table border="0"> <tr> <td>Verblijfsobjectstatus</td> <td>Toekenning status "Verblijfsobject in gebruik (niet ingemeten)"</td> </tr> <tr> <td>Datum begin geldigheid verblijfsobjectgegevens</td> <td>Opname datum melding of waarneming</td> </tr> <tr> <td>Documentdatum mutatie verblijfsobject</td> <td>Opname datum melding of waarneming</td> </tr> <tr> <td>Documentnummer mutatie verblijfsobject</td> <td>Opname nummer melding of waarneming</td> </tr> </table>	Oorspronkelijk bouwjaar pand	Opname definitief bouwjaar	Pandstatus	Toekenning status "Pand in gebruik (niet ingemeten)"	Datum begin geldigheid pandgegevens	Opname datum melding of waarneming	Documentdatum mutatie pand	Opname datum melding of waarneming	Documentnummer mutatie pand	Opname nummer melding of waarneming	Verblijfsobjectstatus	Toekenning status "Verblijfsobject in gebruik (niet ingemeten)"	Datum begin geldigheid verblijfsobjectgegevens	Opname datum melding of waarneming	Documentdatum mutatie verblijfsobject	Opname datum melding of waarneming	Documentnummer mutatie verblijfsobject	Opname nummer melding of waarneming
Oorspronkelijk bouwjaar pand	Opname definitief bouwjaar																		
Pandstatus	Toekenning status "Pand in gebruik (niet ingemeten)"																		
Datum begin geldigheid pandgegevens	Opname datum melding of waarneming																		
Documentdatum mutatie pand	Opname datum melding of waarneming																		
Documentnummer mutatie pand	Opname nummer melding of waarneming																		
Verblijfsobjectstatus	Toekenning status "Verblijfsobject in gebruik (niet ingemeten)"																		
Datum begin geldigheid verblijfsobjectgegevens	Opname datum melding of waarneming																		
Documentdatum mutatie verblijfsobject	Opname datum melding of waarneming																		
Documentnummer mutatie verblijfsobject	Opname nummer melding of waarneming																		
Resultaat	De status en het bouwjaar van het betrokken pand of panden is/zijn correct opgenomen in de basisregistratie gebouwen.																		

De status van een eventueel betrokken verblijfsobject (of verblijfsobjecten) is correct opgenomen in de basisregistratie gebouwen.

Opmerkingen

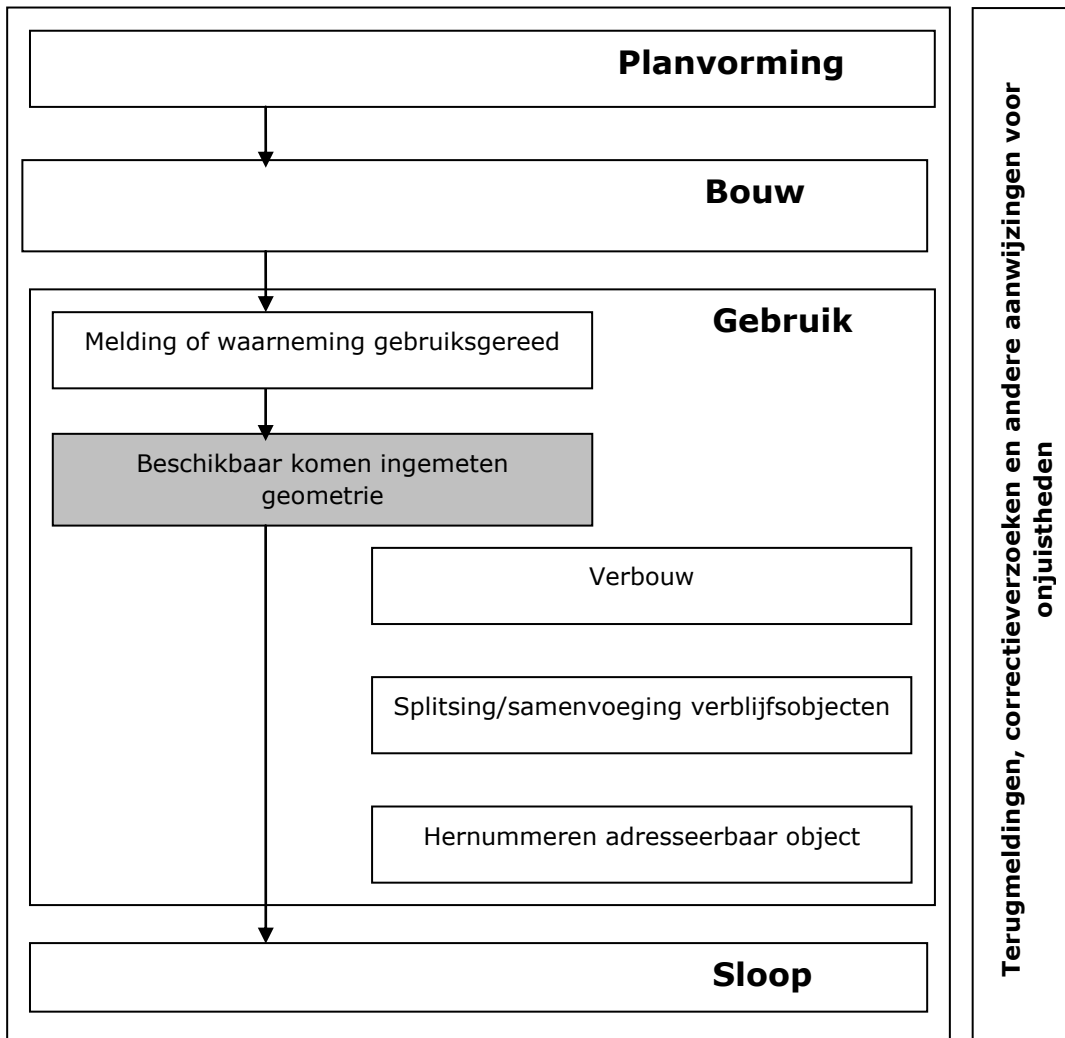
Binnen 6 maanden na de gereedkoming van het pand dient de definitieve geometrie in de basisregistratie gebouwen te worden opgenomen. Er dienen dus voorbereidingen voor de inmeting getroffen te worden.

Voorbeeld:

Op de Crocussenlaan in Het Dorp is een bouwvergunning verleend (met documentnummer 62146) voor het bouwen van een pand met een verblijfsobject, waaraan het huisnummer 10 is toegekend. Op 19 oktober 2005 is er een melding (geregistreerd onder nummer 14380) gekomen dat de bouw gestart is. Op 31/3/2006 meldt de aanvrager van de bouwvergunning dat het bouwwerk gebruiksgereed is. Deze melding wordt geregistreerd met nummer 64241 (zie paragraaf 1.4 voor de beginsituatie in "Het Dorp").

	Historisch voorkomen na mutatie	Nieuwe voorkomen
Pand		
Pandidentificatie	413	413
Indicatie geconstateerd pand	"N"	"N"
Pandgeometrie	Reeks voorlopige coördinaten (omtrek)	Zelfde reeks voorlopige coördinaten (omtrek)
Oorspronkelijk bouwjaar pand	2006	2006
Pandstatus	"Bouw gestart"	"Pand in gebruik (niet ingemeten)"
Datum begin geldigheid pandgegevens	15-08-2005	31-03-2006
Datum einde geldigheid pandgegevens	31-03-2006	< leeg >
Aanduiding pandgegevens in onderzoek	"N"	"N"
Documentdatum mutatie pand	15-08-2005	31-03-2006
Documentnummer mutatie pand	14380	64241
Verblijfsobject		
Verblijfsobjectidentificatie	234801	234801
Indicatie geconstateerd verblijfsobject	"N"	"N"
Aanduiding hoofdadres verblijfsobject	12357	12357
Aanduiding nevenadressen verblijfsobject	< leeg >	< leeg >
Verblijfsobjectgeometrie	voorlopige xy-coördinaat	dezelfde voorlopige xy-coördinaat
Gebruiksdoel verblijfsobject	"woonfunctie"	"woonfunctie"
Oppervlakte verblijfsobject	200	200
Verblijfsobjectstatus	"Verblijfsobject gevormd"	"Verblijfsobject in gebruik (niet ingemeten)"
Pandrelatering		
Datum begin geldigheid verblijfsobjectgegevens	15-08-2005	31-03-2006
Datum einde geldigheid verblijfsobjectgegevens	31-03-2006	< leeg >
Aanduiding verblijfsobjectgegevens in onderzoek	"N"	"N"
Documentdatum mutatie verblijfsobject	15-08-2005	31-03-2006
Documentnummer mutatie verblijfsobject	62146	64241

2.4.2 Beschikbaar komen van de ingemeten geometrie



Beschikbaar komen ingemeten geometrie

Naam gebeurtenis	Beschikbaar komen ingemeten geometrie																				
Code gebeurtenis	BGR-BIG																				
Beschrijving gebeurtenis	Na het gereed komen van in de basisregistratie gebouwen opgenomen objecten, wordt de definitieve geometrie van de objecten bepaald door meting in het terrein of gekarteerd uit luchtfoto's.																				
Gevolgen voor de registratie	De ingemeten geometrie wordt binnen zes maanden na de gereedmelding opgenomen in de basisregistratie gebouwen.																				
Betrokken objecttype gebeurtenis	PAND en VERBLIJFSOBJECT																				
Bron	De afdeling die verantwoordelijk is voor het bijhouden en verwerken van geometrie.																				
Brondocument	Het bestand waarin de geometrie is opgenomen die wordt gebruikt voor verwerking in de basisregistratie gebouwen.																				
Uit te voeren processen	<ul style="list-style-type: none"> ▪ Deze gebeurtenis leidt tot het uitvoeren van de processen "<i>Muteren gegevens pand</i>" waarbij als status de waarde "Pand in gebruik" wordt toegekend en de geometrie definitief wordt opgenomen. ▪ Als sprake is van een verblijfsobject leidt de gebeurtenis bovendien tot het uitvoeren van de processen "<i>Muteren gegevens verblijfsobject</i>" waarbij als status de waarde "Verblijfsobject in gebruik" wordt toegekend en de geometrie definitief wordt opgenomen. 																				
Gewijzigde attributen gebeurtenis	<p>PAND</p> <p><i>Muteren gegevens pand</i></p> <table border="0"> <tr> <td>Pandgeometrie</td> <td>Opname definitieve pandgeometrie</td> </tr> <tr> <td>Pandstatus</td> <td>Toekenning status "Pand in gebruik"</td> </tr> <tr> <td>Datum begin geldigheid pandgegevens</td> <td>Opname ingangsdatum</td> </tr> <tr> <td>Documentdatum mutatie pand</td> <td>Opname datum verwerking meetgegevens</td> </tr> <tr> <td>Documentnummer mutatie pand</td> <td>Opname uniek kenmerk meetbestand</td> </tr> </table> <p>VERBLIJFSOBJECT (optioneel)</p> <p><i>Muteren gegevens verblijfsobject</i></p> <table border="0"> <tr> <td>Verblijfsobjectgeometrie</td> <td>Opname definitieve verblijfsobjectgeometrie</td> </tr> <tr> <td>Verblijfsobjectstatus</td> <td>Toekenning status "Verblijfsobject in gebruik"</td> </tr> <tr> <td>Datum begin geldigheid verblijfsobjectgegevens</td> <td>Opname ingangsdatum</td> </tr> <tr> <td>Documentdatum mutatie verblijfsobject</td> <td>Opname datum verwerking meetgegevens</td> </tr> <tr> <td>Documentnummer mutatie verblijfsobject</td> <td>Opname nummer document meetgegevens</td> </tr> </table>	Pandgeometrie	Opname definitieve pandgeometrie	Pandstatus	Toekenning status "Pand in gebruik"	Datum begin geldigheid pandgegevens	Opname ingangsdatum	Documentdatum mutatie pand	Opname datum verwerking meetgegevens	Documentnummer mutatie pand	Opname uniek kenmerk meetbestand	Verblijfsobjectgeometrie	Opname definitieve verblijfsobjectgeometrie	Verblijfsobjectstatus	Toekenning status "Verblijfsobject in gebruik"	Datum begin geldigheid verblijfsobjectgegevens	Opname ingangsdatum	Documentdatum mutatie verblijfsobject	Opname datum verwerking meetgegevens	Documentnummer mutatie verblijfsobject	Opname nummer document meetgegevens
Pandgeometrie	Opname definitieve pandgeometrie																				
Pandstatus	Toekenning status "Pand in gebruik"																				
Datum begin geldigheid pandgegevens	Opname ingangsdatum																				
Documentdatum mutatie pand	Opname datum verwerking meetgegevens																				
Documentnummer mutatie pand	Opname uniek kenmerk meetbestand																				
Verblijfsobjectgeometrie	Opname definitieve verblijfsobjectgeometrie																				
Verblijfsobjectstatus	Toekenning status "Verblijfsobject in gebruik"																				
Datum begin geldigheid verblijfsobjectgegevens	Opname ingangsdatum																				
Documentdatum mutatie verblijfsobject	Opname datum verwerking meetgegevens																				
Documentnummer mutatie verblijfsobject	Opname nummer document meetgegevens																				
Resultaat	De geometrie en de status van het betrokken pand of panden en de geometrie en de status van het eventueel betrokken verblijfsobject of verblijfsobjecten is correct in de basisregistratie gebouwen opgenomen.																				
Opmerkingen	De geometrie van een verblijfsobject zoals die minimaal is voorgeschreven in de basisregistratie gebouwen is een																				

puntcoördinaat, die gelegen moet zijn binnen het juiste pand (of panden). In veel gevallen zal de voorlopige geometrie van een verblijfsobject zoals die is opgenomen naar aanleiding van de gebeurtenis “het verlenen van een bouwvergunning” niet feitelijk hoeven te worden gewijzigd. De status van het verblijfsobject wordt bij deze gebeurtenis altijd gewijzigd.

Als “datum begin geldigheid” wordt de datum van ontvangst van de gegevens geregistreerd, niet de datum waarop de feitelijke inmeting heeft plaatsgevonden.

Het bestand waarin de geometrie is opgenomen die wordt gebruikt voor verwerking in de basisregistratie gebouwen is het brondocument. Dit bestand dient dan ook gearchiveerd / bewaard te worden. Als brondocument kan dus niet fungeren een schriftelijke verklaring waarin wordt verklaard dat voor bepaalde objecten geometrie is verwerkt.

Als de geometrie van een nieuw pand gedeeltelijk samenvalt met de geometrie van een bestaand pand, mag dat alleen leiden tot een mutatie aan de geometrie van dat oude pand, als die geometrie daadwerkelijk wijzigt. Als de geometrie van het nieuwe pand een knooppunt heeft dat ligt op de geometrie van het oude pand, mag dat dus niet leiden tot een automatische mutatie aan de geometrie van het oude pand.

De geometrie in de BAG en de GBKN dienen continu op elkaar afgestemd te zijn: daar waar een pand samenvalt met een gebouw uit de GBKN, moeten de puntcoördinaten en de ligging exact overeenkomen met die gegevens uit de GBKN.

Voorbeeld:

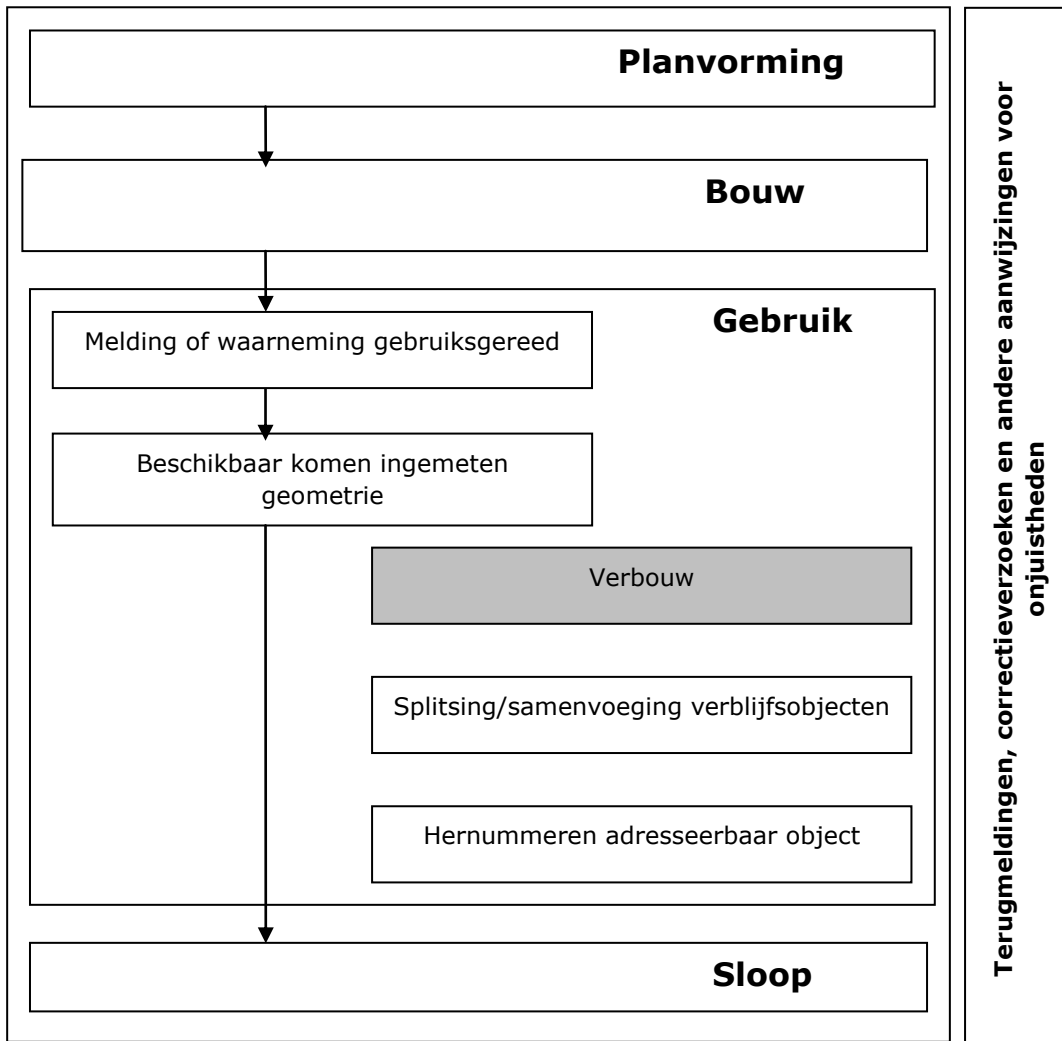
Op de Hyacintenlaan 18 in Het Dorp is de geometrie ingemeten van het daar gevestigde pand. Deze geometrie is op 31/3/2006 binnengekomen in het GBKN-bestand met kenmerk 06/4237 (zie paragraaf 1.4 voor de beginsituatie in “Het Dorp”).

	Historisch voorkomen na mutatie	Nieuwe voorkomen
Pand		
Pandidentificatie	410	410
Indicatie geconstateerd pand	“N”	“N”
Pandgeometrie	Reeks voorlopige coördinaten (omtrek)	Reeks definitieve coördinaten (omtrek)
Oorspronkelijk bouwjaar pand	2006	2006
Pandstatus	“Pand in gebruik (niet ingemeten)”	“Pand in gebruik”
Datum begin geldigheid pandgegevens	25-01-2006	31-03-2006
Datum einde geldigheid pandgegevens	31-03-2006	< leeg >
Aanduiding pandgegevens in onderzoek	“N”	“N”
Documentdatum mutatie pand	25-01-2006	31-03-2006
Documentnummer mutatie pand	83831	06/4237
Verblijfsobject		
Verblijfsobjectidentificatie	234797	234797
Indicatie geconstateerd verblijfsobject	“N”	“N”
Aanduiding hoofdadres verblijfsobject	12353	12353
Aanduiding nevenadressen verblijfsobject	< leeg >	< leeg >
Verblijfsobjectgeometrie	voorlopige xy-coördinaat	definitieve xy-coördinaat
Gebruiksdoel verblijfsobject	“woonfunctie”	“woonfunctie”
Oppervlakte verblijfsobject	180	180
Verblijfsobjectstatus	“Verblijfsobject in gebruik (niet ingemeten)”	“Verblijfsobject in gebruik”
Pandrelatering	410	410
Datum begin geldigheid verblijfsobjectgegevens	25-01-2006	31-03-2006
Datum einde geldigheid verblijfsobjectgegevens	31-03-2006	< leeg >

Aanduiding verblijfsobjectgegevens in onderzoek
Documentdatum mutatie verblijfsobject
Documentnummer mutatie verblijfsobject

“N”
25-01-2006
83831

“N”
31-03-2006
06/4237

2.4.3 *Wijziging van gegevens bij verbouw*

Verbouwingen variëren van klein tot zeer ingrijpend. Bovendien is niet voor elke verbouwing een bouwvergunning vereist. Dit heeft invloed op de wijze waarop de verbouwing afgehandeld wordt. In dit processenhandboek wordt onderscheid gemaakt tussen de volgende verbouwingen:

- Een kleine verbouwing; in dit processenhandboek wordt onder een kleine verbouwing een verbouwing verstaan waarbij geen wijzigingen zullen optreden in het onderscheiden van verblijfsobjecten, maar waarbij alleen één of meer attributen van een bestaand pand of verblijfsobject worden gewijzigd. De aanduiding 'kleine verbouwing' heeft hier dus betrekking op het feit dat slechts kleine mutaties in de basisregistraties adressen en gebouwen plaatsvinden: een pand/verblijfsobject dat in afmetingen verdubbeld wordt, valt onder 'kleine verbouwing' als de afbakening van pand en verblijfsobject hetzelfde blijft en alleen de oppervlakte wijzigt.
- Een ingrijpende verbouwing: in dit processenhandboek wordt onder een ingrijpende verbouwing een verbouwing verstaan waarbij een wijziging optreedt in het onderscheiden van verblijfsobjecten: er worden ten gevolge van de verbouwing één of meer verblijfsobjecten ingetrokken en/of nieuw opgevoerd.
- Een splitsing of samenvoeging van verblijfsobjecten wordt als aparte gebeurtenis onderscheiden. Zie daarvoor de gebeurtenissen "Samenvoegen" en "Splitsen".

Een bouwvergunning die betrekking heeft op een nieuw pand wordt beschreven als gebeurtenis “Verlenen van een bouwvergunning voor een gebouw (BGR-VBN)”.

Kleine verbouwing object

Naam gebeurtenis	Kleine verbouwing object																									
Code gebeurtenis	BGR-KVO																									
Beschrijving gebeurtenis	Aan een object dat is opgenomen in de basisregistraties adressen en gebouwen vindt al dan niet met bouwvergunning een verbouwing plaats, waarbij geen wijzigingen zullen optreden in het onderscheiden van verblijfsobjecten, maar waarbij alleen één of meer attributen van een bestaand pand of verblijfsobject worden gewijzigd.																									
Gevolgen voor de registratie	Wijzigingen aan de bestaande objecten (bijvoorbeeld in oppervlakte, gebruiksdoel of status) worden doorgevoerd in de basisregistratie gebouwen.																									
Betrokken objecttype gebeurtenis	PAND en VERBLIJFSOBJECT																									
Bron	De afdeling die verantwoordelijk is het voor ontvangen en verwerken van bouwvergunningen of een waarneming door een bevoegd ambtenaar.																									
Brondocument	De bouwvergunning of een schriftelijke verklaring van een daartoe aangewezen ambtenaar.																									
Uit te voeren processen	<ul style="list-style-type: none"> ▪ Deze gebeurtenis leidt tot het uitvoeren van het proces “<i>Muteren gegevens pand</i>” waarbij de status “Pand in gebruik (niet ingemeten)” wordt ingevoerd en ▪ tevens tot het uitvoeren van het proces “<i>Muteren gegevens verblijfsobject</i>” waarbij de status “Verblijfsobject in gebruik (niet ingemeten)” wordt ingevoerd. 																									
Gewijzigde attributen gebeurtenis	<p>PAND (optioneel) <i>Muteren gegevens pand</i></p> <table border="0"> <tr> <td>Pandgeometrie</td> <td>Opname voorlopige geometrie</td> </tr> <tr> <td>Pandstatus</td> <td>Toekenning status “Pand in gebruik (niet ingemeten)”</td> </tr> <tr> <td>Datum begin geldigheid pandgegevens</td> <td>Opname ingangsdatum</td> </tr> <tr> <td>Documentdatum mutatie pand</td> <td>Opname datum van het verlenen van de bouwvergunning of schriftelijke verklaring</td> </tr> <tr> <td>Documentnummer mutatie pand</td> <td>Opname nummer van de bouwvergunning of schriftelijke verklaring</td> </tr> </table> <p>VERBLIJFSOBJECT (optioneel) <i>Muteren gegevens verblijfsobject</i></p> <table border="0"> <tr> <td>Verblijfsobjectgeometrie</td> <td>Opname voorlopige geometrie</td> </tr> <tr> <td>Gebruiksdoel verblijfsobject</td> <td>Indien gewijzigd: Opname gebruiksdoel uit bouwvergunning</td> </tr> <tr> <td>Oppervlakte verblijfsobject</td> <td>Indien gewijzigd: Opname oppervlakte uit bouwvergunning</td> </tr> <tr> <td>Verblijfsobjectstatus</td> <td>Toekenning status: “Verblijfsobject in gebruik (niet ingemeten)”</td> </tr> <tr> <td>Datum begin geldigheid verblijfsobjectgegevens</td> <td>Opname ingangsdatum</td> </tr> <tr> <td>Documentdatum mutatie verblijfsobject</td> <td>Opname datum van het verlenen van de bouwvergunning of schriftelijke verklaring</td> </tr> <tr> <td>Documentnummer mutatie verblijfsobject</td> <td>Opname nummer van de</td> </tr> </table>		Pandgeometrie	Opname voorlopige geometrie	Pandstatus	Toekenning status “Pand in gebruik (niet ingemeten)”	Datum begin geldigheid pandgegevens	Opname ingangsdatum	Documentdatum mutatie pand	Opname datum van het verlenen van de bouwvergunning of schriftelijke verklaring	Documentnummer mutatie pand	Opname nummer van de bouwvergunning of schriftelijke verklaring	Verblijfsobjectgeometrie	Opname voorlopige geometrie	Gebruiksdoel verblijfsobject	Indien gewijzigd: Opname gebruiksdoel uit bouwvergunning	Oppervlakte verblijfsobject	Indien gewijzigd: Opname oppervlakte uit bouwvergunning	Verblijfsobjectstatus	Toekenning status: “Verblijfsobject in gebruik (niet ingemeten)”	Datum begin geldigheid verblijfsobjectgegevens	Opname ingangsdatum	Documentdatum mutatie verblijfsobject	Opname datum van het verlenen van de bouwvergunning of schriftelijke verklaring	Documentnummer mutatie verblijfsobject	Opname nummer van de
Pandgeometrie	Opname voorlopige geometrie																									
Pandstatus	Toekenning status “Pand in gebruik (niet ingemeten)”																									
Datum begin geldigheid pandgegevens	Opname ingangsdatum																									
Documentdatum mutatie pand	Opname datum van het verlenen van de bouwvergunning of schriftelijke verklaring																									
Documentnummer mutatie pand	Opname nummer van de bouwvergunning of schriftelijke verklaring																									
Verblijfsobjectgeometrie	Opname voorlopige geometrie																									
Gebruiksdoel verblijfsobject	Indien gewijzigd: Opname gebruiksdoel uit bouwvergunning																									
Oppervlakte verblijfsobject	Indien gewijzigd: Opname oppervlakte uit bouwvergunning																									
Verblijfsobjectstatus	Toekenning status: “Verblijfsobject in gebruik (niet ingemeten)”																									
Datum begin geldigheid verblijfsobjectgegevens	Opname ingangsdatum																									
Documentdatum mutatie verblijfsobject	Opname datum van het verlenen van de bouwvergunning of schriftelijke verklaring																									
Documentnummer mutatie verblijfsobject	Opname nummer van de																									

bouwvergunning of schriftelijke
verklaring

Resultaat

Het gewijzigde pand(en) en/of gewijzigde verblijfsobject(en) zijn correct opgenomen in de basisregistraties adressen en gebouwen.

Opmerkingen

Omdat in de toekomst mogelijk van panden drie dimensies in de basisregistraties adressen en gebouwen opgeslagen gaan worden en van verblijfsobjecten vlakken of drie dimensies, zal een kleine verbouwing vanaf dat moment altijd wijziging van de geometrie van zowel pand als verblijfsobject ten gevolge hebben. Door bij kleine verbouwingen bij beide de status altijd op "in gebruik (niet ingemeten)" te zetten, ontstaat hiermee bovendien een toekomstbestendige basisregistratie.

Doordat na verloop van tijd de geometrie ingemeten zal moeten worden, ontstaat hierdoor tevens een controlemiddel of de verbouwing daadwerkelijk plaats gevonden heeft (zie bovenstaande opmerking).

Als bij het gereed komen van de bouw blijkt dat de geometrie daadwerkelijk gewijzigd is, geldt dezelfde gang van zaken als bij het gereed komen van nieuwbouw; dat wil zeggen dat binnen 6 maanden na de gereedkoming de definitieve geometrie in de basisregistratie gebouwen dient te worden opgenomen. Er dienen dus voorbereidingen voor de inmeting getroffen te worden.

Als bij het gereed komen van de bouw blijkt dat de geometrie niet gewijzigd is, wordt op dat moment de status van pand en verblijfsobject gewijzigd in "Pand in gebruik" respectievelijk "Verblijfsobject in gebruik".

Voorbeeld:

Op de Hyacintenlaan in Het Dorp wordt voor het pand met huisnummer 14 op 31/3/2006 een bouwvergunning verleend (met dossiernummer 64637) voor de bouw van een garagebox aan de woning (zie paragraaf 1.4 voor de beginsituatie in "Het Dorp").

	Historisch voorkomen na mutatie	Nieuwe voorkomen
Pand		
Pandidentificatie	408	408
Indicatie geconstateerd pand	"N"	"N"
Pandgeometrie	Reeks coördinaten (omtrek)	Reeks voorlopige coördinaten (omtrek)
Oorspronkelijk bouwjaar pand	1980	1980
Pandstatus	"Pand in gebruik"	"Pand in gebruik (niet ingemeten)"
Datum begin geldigheid pandgegevens	01-07-1980	31-03-2006
Datum einde geldigheid pandgegevens	31-03-2006	< leeg >
Aanduiding pandgegevens in onderzoek	"N"	"N"
Documentdatum mutatie pand	01-07-1980	31-03-2006
Documentnummer mutatie pand	41475	64637
Verblijfsobject		
Verblijfsobjectidentificatie	234795	234795
Indicatie geconstateerd verblijfsobject	"N"	"N"
Aanduiding hoofdadres verblijfsobject	12351	12351
Aanduiding nevenadressen verblijfsobject	< leeg >	< leeg >
Verblijfsobjectgeometrie	xy-coördinaat	xy-coördinaat
Gebruiksdoel verblijfsobject	"woonfunctie"	"woonfunctie"
Oppervlakte verblijfsobject	180	210
Verblijfsobjectstatus	"Verblijfsobject in gebruik"	"Verblijfsobject in gebruik (niet ingemeten)"
Pandrelatering	408	408
Datum begin geldigheid verblijfsobjectgegevens	01-07-1980	31-03-2006
Datum einde geldigheid verblijfsobjectgegevens	31-03-2006	< leeg >
Aanduiding verblijfsobjectgegevens in onderzoek	"N"	"N"

Documentdatum mutatie verblijfsobject	01-07-1980	31-03-2006
Documentnummer mutatie verblijfsobject	41475	64637

Verlenen bouwvergunning ingrijpende verbouwing

Naam gebeurtenis	Verlenen bouwvergunning ingrijpende verbouwing										
Code gebeurtenis	BGR-VBI										
Beschrijving gebeurtenis	<p>Naar aanleiding van het aanvraagproces van een bouwvergunning voor een ingrijpende verbouwing (anders dan een splitsing of samenvoeging) wordt door de gemeente besloten dat een bouwvergunning zal worden verleend voor een object dat als zodanig geregistreerd staat in de basisregistratie gebouwen.</p> <p>Onder een ingrijpende verbouwing wordt een verbouwing verstaan waarbij een wijziging optreedt in het onderscheiden van verblijfsobjecten: er worden ten gevolge van de verbouwing één of meer verblijfsobjecten ingetrokken en/of nieuw opgevoerd.</p>										
Gevolgen voor de registratie	Wijzigingen aan bestaande objecten (bijvoorbeeld in oppervlakte, gebruiksdoel of status) worden aangepast in de basisregistratie gebouwen. Verblijfsobjecten die verdwijnen worden ingetrokken en eventuele nieuwe verblijfsobjecten worden opgevoerd.										
Betrokken objecttype gebeurtenis	PAND en VERBLIJFSOBJECT en NUMMERAANDUIDING										
Bron	De afdeling die verantwoordelijk is voor het ontvangen en verwerken van bouwvergunningen.										
Brondocument	De bouwvergunning en indien van toepassing het huisnummerbesluit.										
Uit te voeren processen	<ol style="list-style-type: none"> 1. Als de verbouwing leidt tot mutaties in attributen van het pand leidt deze gebeurtenis tot het uitvoeren van het proces "<i>Muteren gegevens pand</i>" waarbij de status "Pand in gebruik (niet ingemeten)" wordt ingevoerd. 2. De gebeurtenis leidt altijd tot het uitvoeren van het proces "<i>Muteren gegevens verblijfsobject</i>" waarbij de status "Verblijfsobject in gebruik (niet ingemeten)" wordt toegekend. 3. Als er verblijfsobjecten beëindigd worden, worden deze verblijfsobjecten historisch gemaakt door het uitvoeren van het proces "<i>Afvoeren verblijfsobject</i>" 4. en het proces "<i>Afvoeren nummeraanduiding</i>". 5. Als er nieuwe verblijfsobjecten ontstaan, worden nieuwe verblijfsobjecten opgevoerd door uitvoeren van het proces "<i>Opvoeren nummeraanduiding</i>" 6. en het proces "<i>Opvoeren verblijfsobject</i>". 										
Gewijzigde attributen gebeurtenis	<p>PAND (optioneel) <i>Muteren gegevens pand</i></p> <table border="0"> <tr> <td style="vertical-align: top;">Pandgeometrie</td> <td>Indien gewijzigd: Opname voorlopige geometrie</td> </tr> <tr> <td style="vertical-align: top;">Pandstatus</td> <td>Toekenning status "Pand in gebruik (niet ingemeten)"</td> </tr> <tr> <td style="vertical-align: top;">Datum begin geldigheid pandgegevens</td> <td>Opname ingangsdatum</td> </tr> <tr> <td style="vertical-align: top;">Documentdatum mutatie pand</td> <td>Opname datum van het verlenen van de bouwvergunning</td> </tr> <tr> <td style="vertical-align: top;">Documentnummer mutatie pand</td> <td>Opname nummer van de bouwvergunning</td> </tr> </table> <p>VERBLIJFSOBJECT (optioneel) <i>Muteren gegevens verblijfsobject</i></p>	Pandgeometrie	Indien gewijzigd: Opname voorlopige geometrie	Pandstatus	Toekenning status "Pand in gebruik (niet ingemeten)"	Datum begin geldigheid pandgegevens	Opname ingangsdatum	Documentdatum mutatie pand	Opname datum van het verlenen van de bouwvergunning	Documentnummer mutatie pand	Opname nummer van de bouwvergunning
Pandgeometrie	Indien gewijzigd: Opname voorlopige geometrie										
Pandstatus	Toekenning status "Pand in gebruik (niet ingemeten)"										
Datum begin geldigheid pandgegevens	Opname ingangsdatum										
Documentdatum mutatie pand	Opname datum van het verlenen van de bouwvergunning										
Documentnummer mutatie pand	Opname nummer van de bouwvergunning										

Verblijfsobjectgeometrie	Indien gewijzigd: Opname voorlopige geometrie
Gebruiksdoel verblijfsobject	Opname gebruiksdoelen uit bouwvergunning
Oppervlakte verblijfsobject	Indien gewijzigd: Opname oppervlakte uit bouwvergunning
Verblijfsobjectstatus	Toekenning status "Verblijfsobject in gebruik (niet ingemeten)"
Datum begin geldigheid verblijfsobjectgegevens	Opname ingangsdatum
Documentdatum mutatie verblijfsobject	Opname datum van het verlenen van de bouwvergunning
Documentnummer mutatie verblijfsobject	Opname nummer van de bouwvergunning
VERBLIJFSOBJECT (optioneel)	
<i>Afvoeren verblijfsobject</i>	
Verblijfsobjectstatus	Toekenning status "Verblijfsobject ingetrokken"
Datum begin geldigheid verblijfsobjectgegevens	Opname ingangsdatum
Documentdatum mutatie verblijfsobject	Opname datum van het verlenen van de bouwvergunning
Documentnummer mutatie verblijfsobject	Opname nummer van de bouwvergunning
NUMMERAANDUIDING (optioneel)	
<i>Afvoeren nummeraanduiding</i>	
Datum begin geldigheid nummeraanduidinggegevens	Opname datum begin geldigheid nummeraanduidinggegevens
Documentdatum mutatie nummeraanduiding	Opname documentdatum mutatie nummeraanduiding
Documentnummer mutatie nummeraanduiding	Opname documentnummer mutatie nummeraanduiding
Nummeraanduidingstatus	Toekenning status "Naamgeving ingetrokken"
NUMMERAANDUIDING (optioneel)	
<i>Opvoeren nummeraanduiding</i>	
Identificatiecode nummeraanduiding	Toekenning en opname
Huisnummer	Opname toegekend huisnummer
Indicatie geconstateerde nummeraanduiding	Toekenning status "N"
Huisletter	Opname toegekende huisletter (optioneel)
Huisnummertoevoeging	Opname toegekende huisnummertoevoeging (optioneel)
Postcode	Opname postcode van TNT Post (optioneel)
Identificatiecode bijbehorende woonplaats	Opname identificatiecode omvattende woonplaats (optioneel)
Datum begin geldigheid nummeraanduidinggegevens	Opname ingangsdatum
Aanduiding nummeraanduidinggegevens in onderzoek	Toekenning status "N"
Identificatiecode bijbehorende openbare ruimte	Opname identificatiecode gerelateerde openbare ruimte

Type adresseerbaar object	Opname typering van het adresseerbaar object
Documentdatum mutatie nummeraanduiding	Opname datum besluit nummeraanduiding
Documentnummer mutatie nummeraanduiding	Opname nummerbesluit nummeraanduiding
Nummeraanduidingstatus	Toekenning waarde "Naamgeving uitgegeven"
VERBLIJFSOBJECT (optioneel) <i>Opvoeren verblijfsobject</i>	
Verblijfsobjectidentificatie	Toekenning en opname
Indicatie geconstateerd verblijfsobject	Toekenning status "N"
Aanduiding hoofdadres verblijfsobject	Opname identificatienummer nummeraanduiding
Aanduiding nevenadressen verblijfsobject	Opname identificatienummers nummeraanduiding (optioneel)
Verblijfsobjectgeometrie	Opname voorlopige verblijfsobjectgeometrie
Gebruiksdoel verblijfsobject	Opname gebruiksdoelen uit bouwvergunning
Oppervlakte verblijfsobject	Opname oppervlakte uit bouwvergunning
Verblijfsobjectstatus	Toekenning status "Verblijfsobject in gebruik (niet ingemeten)"
Pandrelatering	Opname pandidentificatie bijbehorend pand
Datum begin geldigheid verblijfsobjectgegevens	Opname ingangsdatum
Aanduiding verblijfsobjectgegevens in onderzoek	Toekenning status "N"
Documentdatum mutatie verblijfsobject	Opname datum bouwvergunning
Documentnummer mutatie verblijfsobject	Opname nummer bouwvergunning / dossier

Resultaat

Het gewijzigde pand(en) en/of gewijzigde verblijfsobject(en) met het juiste adres(sen) zijn correct opgenomen in de basisregistraties adressen en gebouwen.

Opmerkingen

Aangezien in de basisregistraties adressen en gebouwen een verblijfsobject niet mag bestaan zonder adres en een adres niet mag bestaan zonder verblijfsobject, ligplaats of standplaats, moeten in voorkomende gevallen een verblijfsobject en een adres gelijktijdig worden opgenomen in de basisregistraties adressen en gebouwen. Er moeten technische of procedurele maatregelen worden genomen om deze gelijktijdigheid te waarborgen.

De volgorde waarin de gegevens worden ingevoerd kan van belang zijn: de nummeraanduiding dient ingevoerd te worden voorafgaand aan het bijbehorende verblijfsobject, omdat bij het verblijfsobject een "Aanduiding hoofdadres verblijfsobject" moet worden opgenomen dat pas bekend is na het invoeren van de nummeraanduiding. Het opnemen in de basisregistraties adressen en gebouwen vindt vervolgens gelijktijdig plaats. Bovendien moet het pand zijn ingevoerd vóórdat het verblijfsobject wordt ingevoerd aangezien een verblijfsobject in de basisregistratie gebouwen niet kan bestaan zonder het bijbehorende pand.

Als bij het gereed komen van de bouw blijkt dat de geometrie daadwerkelijk gewijzigd is, geldt dezelfde gang van zaken als bij het

gereed komen van nieuwbouw; dat wil zeggen dat binnen 6 maanden na de gereedkoming de definitieve geometrie in de basisregistratie gebouwen dient te worden opgenomen. Er dienen dus voorbereidingen voor de inmeting getroffen te worden.

Als bij het gereed komen van de bouw blijkt dat de geometrie niet gewijzigd is, wordt op dat moment de status van pand en verblijfsobject gewijzigd in "Pand in gebruik" respectievelijk "Verblijfsobject in gebruik".

Als de verbouwing plaats vindt binnen een bestaand pand, is het mogelijk dat de status van het pand de waarde "Pand in gebruik" heeft en een bijbehorend verblijfsobject de waarde "Verblijfsobject in gebruik (niet ingemeten)".

Voorbeeld:

Op de Hyacintenlaan in Het Dorp wordt voor het pand met huisnummer 16 op 31/3/2006 een bouwvergunning verleend (met dossiernummer 64243) om het pand van binnen ingrijpend te wijzigen en het om te bouwen tot vier zelfstandige appartementen met een eigen ingang. De appartementen krijgen de huisnummers 16A, 16B, 16C en 16D (zie paragraaf 1.4 voor de beginsituatie in "Het Dorp").

	Historisch voorkomen na mutatie	Nieuwe voorkomen
Verblijfsobject		
Verblijfsobjectidentificatie	234796	234796
Indicatie geconstateerd verblijfsobject	"N"	"N"
Aanduiding hoofdadres verblijfsobject	12352	12352
Aanduiding nevenadressen verblijfsobject	< leeg >	< leeg >
Verblijfsobjectgeometrie	xy-coördinaat	xy-coördinaat
Gebruiksdoel verblijfsobject	"woonfunctie"	"woonfunctie"
Oppervlakte verblijfsobject	400	400
Verblijfsobjectstatus	"Verblijfsobject in gebruik"	"Verblijfsobject ingetrokken"
Pandrelatering		
Pandrelatering	409	409
Datum begin geldigheid verblijfsobjectgegevens	01-07-1980	31-03-2006
Datum einde geldigheid verblijfsobjectgegevens	31-03-2006	< leeg >
Aanduiding verblijfsobjectgegevens in onderzoek	"N"	"N"
Documentdatum mutatie verblijfsobject	01-07-1980	31-03-2006
Documentnummer mutatie verblijfsobject	41475	64243
Nummeraanduiding		
Identificatiecode nummeraanduiding	12352	12352
Huisnummer	16	16
Indicatie geconstateerde nummeraanduiding	"N"	"N"
Huisletter	< leeg >	< leeg >
Huisnummertoevoeging	< leeg >	< leeg >
Postcode	1954 ML	1954 ML
Identificatiecode bijbehorende woonplaats	< leeg >	< leeg >
Datum begin geldigheid nummeraanduidinggegevens	01-07-1980	31-03-2006
Datum einde geldigheid nummeraanduidinggegevens	31-03-2006	< leeg >
Aanduiding nummeraanduidinggegevens in onderzoek	"N"	"N"
Identificatiecode bijbehorende openbare ruimte	95	95
Type adresseerbaar object	"Verblijfsobject"	"Verblijfsobject"
Documentdatum mutatie nummeraanduiding	31-01-2006	31-03-2006
Documentnummer mutatie nummeraanduiding	36483	64243
Nummeraanduidingstatus	"Naamgeving uitgegeven"	"Naamgeving ingetrokken"
Nummeraanduiding		
Identificatiecode nummeraanduiding	< leeg >	12739
Huisnummer	< leeg >	16
Indicatie geconstateerde nummeraanduiding	< leeg >	"N"
Huisletter	< leeg >	A
Huisnummertoevoeging	< leeg >	< leeg >
Postcode	< leeg >	< leeg >
Identificatiecode bijbehorende woonplaats	< leeg >	< leeg >
Datum begin geldigheid nummeraanduidinggegevens	< leeg >	31-03-2006
Datum einde geldigheid nummeraanduidinggegevens	< leeg >	< leeg >

Aanduiding nummeraanduidinggegevens in onderzoek	< leeg >	“N”
Identificatiecode bijbehorende openbare ruimte	< leeg >	95
Type adresseerbaar object	< leeg >	“Verblijfsobject”
Documentdatum mutatie nummeraanduiding	< leeg >	31-03-2006
Documentnummer mutatie nummeraanduiding	< leeg >	64243
Nummeraanduidingstatus	< leeg >	“Naamgeving uitgegeven”

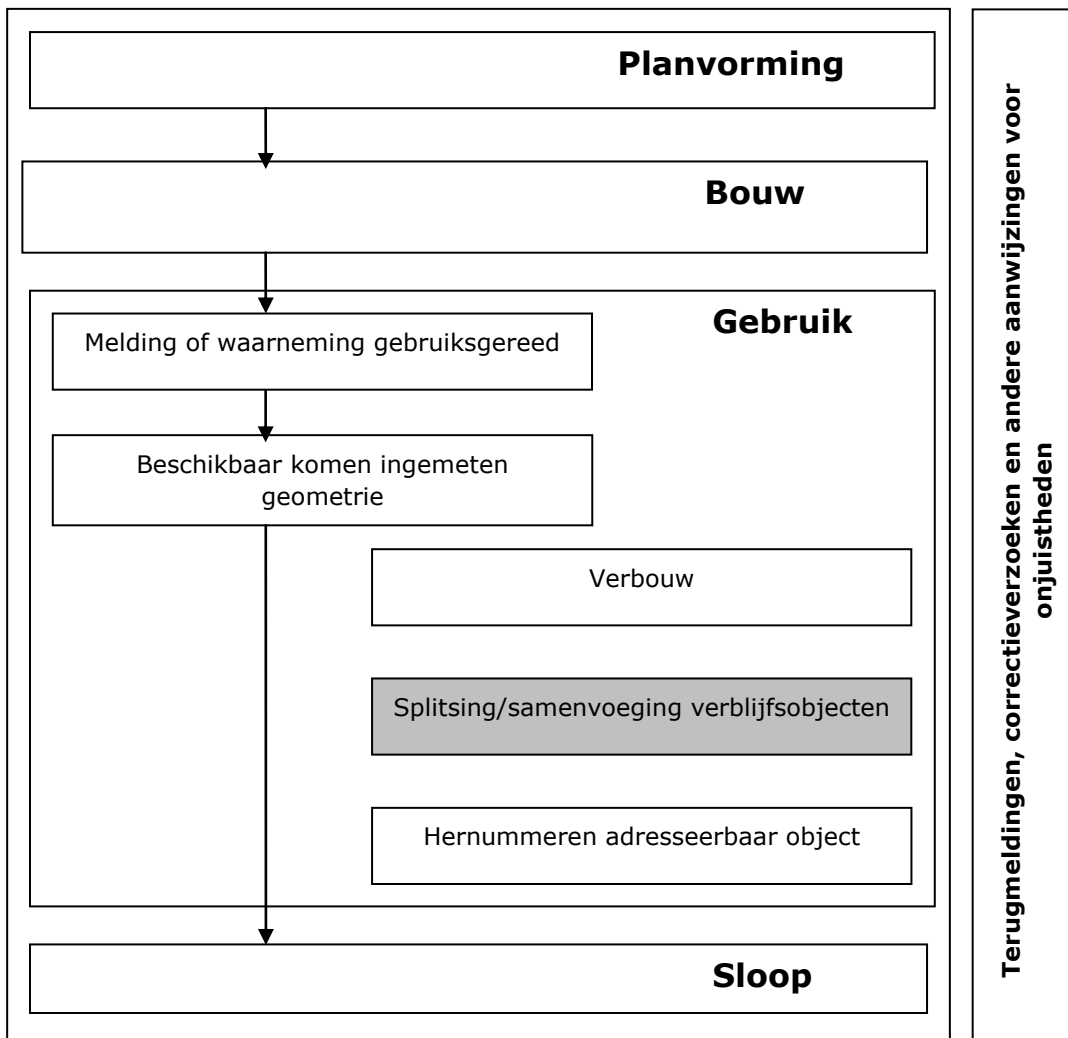
De overige nieuwe nummeraanduidingen worden op dezelfde wijze ingevoerd.

Verblijfsobject

Verblijfsobjectidentificatie	< leeg >	236810
Indicatie geconstateerd verblijfsobject	< leeg >	“N”
Aanduiding hoofdadres verblijfsobject	< leeg >	12739
Aanduiding nevenadressen verblijfsobject	< leeg >	< leeg >
Verblijfsobjectgeometrie	< leeg >	xy-coördinaat
Gebruiksdoel verblijfsobject	< leeg >	“woonfunctie”
Oppervlakte verblijfsobject	< leeg >	90
Verblijfsobjectstatus	< leeg >	“Verblijfsobject in gebruik (niet ingemeten)”
Pandrelatering	< leeg >	409
Datum begin geldigheid verblijfsobjectgegevens	< leeg >	31-03-2006
Datum einde geldigheid verblijfsobjectgegevens	< leeg >	< leeg >
Aanduiding verblijfsobjectgegevens in onderzoek	< leeg >	“N”
Documentdatum mutatie verblijfsobject	< leeg >	31-03-2006
Documentnummer mutatie verblijfsobject	< leeg >	64243

De overige nieuwe verblijfsobjecten worden op dezelfde wijze ingevoerd

2.4.4 *Samenvoegen en splitsen van verblijfsobjecten*



Samenvoegen verblijfsobjecten

Naam gebeurtenis	Samenvoegen verblijfsobjecten																
Code gebeurtenis	BGR-SSV																
Beschrijving gebeurtenis	Als gevolg van verbouw worden één of meerdere verblijfsobjecten die als zodanig al zijn geregistreerd in de basisregistratie gebouwen samengevoegd.																
Gevolgen voor de registratie	Bij een samenvoeging van verblijfsobjecten worden de bestaande verblijfsobjecten beschouwd als verblijfsobjecten die opgeheven worden onder het gelijktijdig ontstaan van één of meer nieuwe verblijfsobjecten. De oude verblijfsobjecten en de bijbehorende adressen worden derhalve historisch gemaakt en het nieuwe verblijfsobject (of verblijfsobjecten) worden ingevoerd.																
Betrokken objecttype gebeurtenis	VERBLIJFSOBJECT en NUMMERAANDUIDING																
Bron	De afdeling die verantwoordelijk is voor het ontvangen en verwerken van bouwvergunningen of splitsingsvergunningen.																
Brondocument	De bouwvergunning of de schriftelijke verklaring van de waarneming door een daartoe aangewezen ambtenaar of de splitsingsvergunning.																
Uit te voeren processen	<ol style="list-style-type: none"> 1. Samenvoegen van verblijfsobjecten leidt tot het uitvoeren van het proces "<i>Afvoeren verblijfsobject</i>" waarbij de status "Verblijfsobject ingetrokken" wordt toegekend en tot 2. het uitvoeren van het proces "<i>Afvoeren nummeraanduiding</i>" waarbij de status "Naamgeving ingetrokken" wordt toegekend. Indien van toepassing worden ook eventuele nevenadressen ingetrokken. 3. Samenvoegen van verblijfsobjecten leidt vervolgens tot het uitvoeren van het proces "<i>Opvoeren nummeraanduiding</i>". Indien van toepassing worden ook eventuele nevenadressen toegekend. 4. Tenslotte wordt het proces "<i>Opvoeren verblijfsobject</i>" uitgevoerd waarbij de status "Verblijfsobject gevormd" wordt toegekend. 																
Gewijzigde attributen gebeurtenis	<p>VERBLIJFSOBJECT (verdwijnd) <i>Afvoeren verblijfsobject</i></p> <table border="0"> <tr> <td>Verblijfsobjectstatus</td> <td>Toekenning status "Verblijfsobject ingetrokken"</td> </tr> <tr> <td>Datum begin geldigheid verblijfsobjectgegevens</td> <td>Opname ingangsdatum</td> </tr> <tr> <td>Documentdatum mutatie verblijfsobject</td> <td>Opname datum document waaruit de wijziging blijkt</td> </tr> <tr> <td>Documentnummer mutatie verblijfsobject</td> <td>Opname nummer document waaruit de wijziging blijkt</td> </tr> </table> <p>NUMMERAANDUIDING (verdwijnd) <i>Afvoeren nummeraanduiding</i></p> <table border="0"> <tr> <td>Datum begin geldigheid nummeraanduidinggegevens</td> <td>Opname ingangsdatum</td> </tr> <tr> <td>Documentdatum mutatie nummeraanduiding</td> <td>Opname datum document waaruit de wijziging blijkt</td> </tr> <tr> <td>Documentnummer mutatie nummeraanduiding</td> <td>Opname nummer document waaruit de wijziging blijkt</td> </tr> <tr> <td>Nummeraanduidingstatus</td> <td>Toekenning waarde "Naamgeving ingetrokken"</td> </tr> </table>	Verblijfsobjectstatus	Toekenning status "Verblijfsobject ingetrokken"	Datum begin geldigheid verblijfsobjectgegevens	Opname ingangsdatum	Documentdatum mutatie verblijfsobject	Opname datum document waaruit de wijziging blijkt	Documentnummer mutatie verblijfsobject	Opname nummer document waaruit de wijziging blijkt	Datum begin geldigheid nummeraanduidinggegevens	Opname ingangsdatum	Documentdatum mutatie nummeraanduiding	Opname datum document waaruit de wijziging blijkt	Documentnummer mutatie nummeraanduiding	Opname nummer document waaruit de wijziging blijkt	Nummeraanduidingstatus	Toekenning waarde "Naamgeving ingetrokken"
Verblijfsobjectstatus	Toekenning status "Verblijfsobject ingetrokken"																
Datum begin geldigheid verblijfsobjectgegevens	Opname ingangsdatum																
Documentdatum mutatie verblijfsobject	Opname datum document waaruit de wijziging blijkt																
Documentnummer mutatie verblijfsobject	Opname nummer document waaruit de wijziging blijkt																
Datum begin geldigheid nummeraanduidinggegevens	Opname ingangsdatum																
Documentdatum mutatie nummeraanduiding	Opname datum document waaruit de wijziging blijkt																
Documentnummer mutatie nummeraanduiding	Opname nummer document waaruit de wijziging blijkt																
Nummeraanduidingstatus	Toekenning waarde "Naamgeving ingetrokken"																

NUMMERAANDUIDING (nieuw)*Opvoeren nummeraanduiding*

Identificatiecode nummeraanduiding	Toekenning en opname
Huisnummer	Opname toegekend huisnummer
Indicatie geconstateerde nummeraanduiding	Toekenning status "N"
Huisletter	Opname toegekende huisletter (optioneel)
Huisnummertoevoeging	Opname toegekende huisnummertoevoeging (optioneel)
Postcode	Opname postcode van TNT Post (optioneel)
Identificatiecode bijbehorende woonplaats	Opname identificatiecode omvattende woonplaats (optioneel)
Datum begin geldigheid nummeraanduidinggegevens	Opname ingangsdatum
Aanduiding nummeraanduidinggegevens in onderzoek	Toekenning status "N"
Identificatiecode bijbehorende openbare ruimte	Opname identificatiecode gerelateerde openbare ruimte
Type adresseerbaar object	Toekenning waarde "verblijfsobject"
Documentdatum mutatie nummeraanduiding	Opname datum document waaruit de wijziging blijkt
Documentnummer mutatie nummeraanduiding	Opname nummer document waaruit de wijziging blijkt
Nummeraanduidingstatus	Toekenning waarde "Naamgeving uitgegeven"

VERBLIJFSOBJECT (nieuw)*Opvoeren verblijfsobject*

Verblijfsobjectidentificatie	Toekenning en opname
Indicatie geconstateerd verblijfsobject	Toekenning status "N"
Aanduiding hoofdadres verblijfsobject	Opname identificatienummer nieuwe nummeraanduiding
Aanduiding nevenadressen verblijfsobject	Opname identificatienummers nieuwe nummeraanduiding (optioneel)
Verblijfsobjectgeometrie	Opname verblijfsobjectgeometrie
Gebruiksdoel verblijfsobject	Opname of overname gebruiksdoelen
Oppervlakte verblijfsobject	Opname oppervlakte uit brondocument
Verblijfsobjectstatus	Toekenning status "Verblijfsobject in gebruik"
Pandrelatering	Opname pandidentificatie bijbehorend pand
Datum begin geldigheid verblijfsobjectgegevens	Opname ingangsdatum
Aanduiding verblijfsobjectgegevens in onderzoek	Toekenning status "N"
Documentdatum mutatie verblijfsobject	Opname datum document waaruit de wijziging blijkt
Documentnummer mutatie verblijfsobject	Opname nummer document waaruit de wijziging blijkt

Resultaat

De verblijfsobjecten en nummeraanduidingen die bij een samenvoeging zijn betrokken, zijn historisch gemaakt. Het nieuw

ontstane verblijfsobject (of verblijfsobjecten) en nummeraanduiding(en) zijn correct opgenomen in de basisregistraties adressen en gebouwen.

Opmerkingen

In veel gevallen zal aan een nieuw verblijfsobject hetzelfde huisnummer, huisletter en huisnummertoevoeging worden toegekend als aan één van de oorspronkelijke verblijfsobjecten. Daar is geen bezwaar tegen. Er zal echter wel een nieuwe "Identificatiecode nummeraanduiding" moeten worden toegekend. De volgorde waarin de gegevens worden verwijderd en vervolgens weer worden ingevoerd is van belang: de nummeraanduiding dient afgevoerd te worden nadat het bijbehorende verblijfsobject is afgevoerd, omdat bij het verblijfsobject een "Aanduiding hoofdadres verblijfsobject" is opgenomen dat moet verwijzen naar een bestaande nummeraanduiding. Het verwijderen uit de basisregistraties adressen en gebouwen vindt vervolgens (softwarematig) gelijktijdig plaats. Het opvoeren van gegevens vindt vervolgens in omgekeerde volgorde plaats (eerst de nummeraanduiding, dan het verblijfsobject).

Voorbeeld:

Op de Hyacintenlaan in Het Dorp worden de twee verblijfsobjecten met de huisnummers 10 en 12 op 31/3/2006 samengevoegd tot een nieuw verblijfsobject. Dit is vastgelegd in het dossier met nummer 64251. Het nieuwe verblijfsobject krijgt huisnummer 10 zoals is vastgesteld in het huisnummerbesluit met nummer 9058 van 31/3/2006 (zie paragraaf 1.4 voor de beginsituatie in "Het Dorp").

	Historisch voorkomen na mutatie	Nieuwe voorkomen
Verblijfsobject – eerste beëindigde verblijfsobject		
Verblijfsobjectidentificatie	234793	234793
Indicatie geconstateerd verblijfsobject	"N"	"N"
Aanduiding hoofdadres verblijfsobject	12349	12349
Aanduiding nevenadressen verblijfsobject	< leeg >	< leeg >
Verblijfsobjectgeometrie	xy-coördinaat	xy-coördinaat
Gebruiksdoel verblijfsobject	"woonfunctie"	"woonfunctie"
Oppervlakte verblijfsobject	180	180
Verblijfsobjectstatus	"Verblijfsobject in gebruik"	"Verblijfsobject ingetrokken"
Pandrelatering	407	407
Datum begin geldigheid verblijfsobjectgegevens	01-07-1980	31-03-2006
Datum einde geldigheid verblijfsobjectgegevens	31-03-2006	< leeg >
Aanduiding verblijfsobjectgegevens in onderzoek	"N"	"N"
Documentdatum mutatie verblijfsobject	01-07-1980	31-03-2006
Documentnummer mutatie verblijfsobject	41475	64251
Verblijfsobject – tweede beëindigde verblijfsobject		
Verblijfsobjectidentificatie	234794	234794
Indicatie geconstateerd verblijfsobject	"N"	"N"
Aanduiding hoofdadres verblijfsobject	12350	12350
Aanduiding nevenadressen verblijfsobject	< leeg >	< leeg >
Verblijfsobjectgeometrie	xy-coördinaat	xy-coördinaat
Gebruiksdoel verblijfsobject	"woonfunctie"	"woonfunctie"
Oppervlakte verblijfsobject	190	190
Verblijfsobjectstatus	"Verblijfsobject in gebruik"	"Verblijfsobject ingetrokken"
Pandrelatering	407	407
Datum begin geldigheid verblijfsobjectgegevens	01-07-1980	31-03-2006
Datum einde geldigheid verblijfsobjectgegevens	31-03-2006	< leeg >
Aanduiding verblijfsobjectgegevens in onderzoek	"N"	"N"
Documentdatum mutatie verblijfsobject	01-07-1980	31-03-2006
Documentnummer mutatie verblijfsobject	41475	64251
Nummeraanduiding - eerste beëindigde nummeraanduiding		
Identificatiecode nummeraanduiding	12349	12349
Huisnummer	10	10
Indicatie geconstateerde nummeraanduiding	"N"	"N"
Huisletter	< leeg >	< leeg >

Huisnummertoevoeging	< leeg >	< leeg >
Postcode	1954 ML	1954 ML
Identificatiecode bijbehorende woonplaats	< leeg >	< leeg >
Datum begin geldigheid nummeraanduidinggegevens	01-07-1980	31-03-2006
Datum einde geldigheid nummeraanduidinggegevens	31-03-2006	< leeg >
Aanduiding nummeraanduidinggegevens in onderzoek	"N"	"N"
Identificatiecode bijbehorende openbare ruimte	95	95
Type adresseerbaar object	"Verblijfsobject"	"Verblijfsobject"
Documentdatum mutatie nummeraanduiding	01-07-1980	31-03-2006
Documentnummer mutatie nummeraanduiding	36483	64251
Nummeraanduidingstatus	"Naamgeving uitgegeven"	"Naamgeving ingetrokken"
Nummeraanduiding - tweede beëindigde nummeraanduiding		
Identificatiecode nummeraanduiding	12350	12350
Huisnummer	12	12
Indicatie geconstateerde nummeraanduiding	"N"	"N"
Huisletter	< leeg >	< leeg >
Huisnummertoevoeging	< leeg >	< leeg >
Postcode	1954 ML	1954 ML
Identificatiecode bijbehorende woonplaats	< leeg >	< leeg >
Datum begin geldigheid nummeraanduidinggegevens	01-07-1980	31-03-2006
Datum einde geldigheid nummeraanduidinggegevens	31-03-2006	< leeg >
Aanduiding nummeraanduidinggegevens in onderzoek	"N"	"N"
Identificatiecode bijbehorende openbare ruimte	95	95
Type adresseerbaar object	"Verblijfsobject"	"Verblijfsobject"
Documentdatum mutatie nummeraanduiding	01-07-1980	31-03-2006
Documentnummer mutatie nummeraanduiding	36483	64251
Nummeraanduidingstatus	"Naamgeving uitgegeven"	"Naamgeving ingetrokken"
Nummeraanduiding - nieuwe nummeraanduiding		
Identificatiecode nummeraanduiding	< leeg >	12482
Huisnummer	< leeg >	10
Indicatie geconstateerde nummeraanduiding	< leeg >	"N"
Huisletter	< leeg >	< leeg >
Huisnummertoevoeging	< leeg >	< leeg >
Postcode	< leeg >	< leeg >
Identificatiecode bijbehorende woonplaats	< leeg >	< leeg >
Datum begin geldigheid nummeraanduidinggegevens	< leeg >	31-03-2006
Datum einde geldigheid nummeraanduidinggegevens	< leeg >	< leeg >
Aanduiding nummeraanduidinggegevens in onderzoek	< leeg >	"N"
Identificatiecode bijbehorende openbare ruimte	< leeg >	95
Type adresseerbaar object	< leeg >	"Verblijfsobject"
Documentdatum mutatie nummeraanduiding	< leeg >	31-03-2006
Documentnummer mutatie nummeraanduiding	< leeg >	9058
Nummeraanduidingstatus	< leeg >	"Naamgeving uitgegeven"
Verblijfsobject – nieuwe verblijfsobject		
Verblijfsobjectidentificatie	< leeg >	236737
Indicatie geconstateerd verblijfsobject	< leeg >	"N"
Aanduiding hoofdadres verblijfsobject	< leeg >	12482
Aanduiding nevenadressen verblijfsobject	< leeg >	< leeg >
Verblijfsobjectgeometrie	< leeg >	xy-coördinaat
Gebruiksdoel verblijfsobject	< leeg >	"woonfunctie"
Oppervlakte verblijfsobject	< leeg >	370
Verblijfsobjectstatus	< leeg >	"Verblijfsobject gevormd"
Pandrelatering	< leeg >	407
Datum begin geldigheid verblijfsobjectgegevens	< leeg >	31-03-2006
Datum einde geldigheid verblijfsobjectgegevens	< leeg >	< leeg >
Aanduiding verblijfsobjectgegevens in onderzoek	< leeg >	"N"
Documentdatum mutatie verblijfsobject	< leeg >	31-03-2006
Documentnummer mutatie verblijfsobject	< leeg >	64251

De nieuwe identificatienummers zijn unieke nummers die automatisch door het systeem toegekend worden.

Splitsen verblijfsobjecten

Naam gebeurtenis	Splitsen verblijfsobjecten
Code gebeurtenis	BGR-SSV

Beschrijving gebeurtenis	Als gevolg van verbouw worden één of meerdere verblijfsobjecten die als zodanig al zijn geregistreerd in de basisregistratie gebouwen gesplitst.																						
Gevolgen voor de registratie	Bij een splitsing van een verblijfsobject wordt het bestaande verblijfsobject beschouwd als een verblijfsobject dat opgeheven wordt onder het gelijktijdig ontstaan van twee of meer nieuwe verblijfsobjecten. Het oude verblijfsobject en het bijbehorende adres wordt derhalve historisch gemaakt en de nieuwe verblijfsobjecten worden ingevoerd.																						
Betrokken objecttype gebeurtenis	VERBLIJFSOBJECT en NUMMERAANDUIDING																						
Bron	De afdeling die verantwoordelijk is voor het ontvangen en verwerken van bouwvergunningen.																						
Brondocument	De bouwvergunning of de schriftelijke verklaring van de waarneming door een daartoe aangewezen ambtenaar of de splitsingsvergunning.																						
Uit te voeren processen	<ol style="list-style-type: none"> 1. Splitsen van een verblijfsobject leidt altijd tot het uitvoeren van het proces "<i>Afvoeren verblijfsobject</i>" waarbij de status "Verblijfsobject ingetrokken" wordt toegekend en 2. het uitvoeren van het proces "<i>Afvoeren nummeraanduiding</i>" waarbij de status "Naamgeving ingetrokken" wordt toegekend. Indien van toepassing worden ook eventuele nevenadressen ingetrokken. 3. Splitsen van een verblijfsobject leidt tevens tot het uitvoeren van het proces "<i>Opvoeren nummeraanduiding</i>". Indien van toepassing worden ook eventuele nevenadressen toegekend. 4. Tenslotte wordt het proces "<i>Opvoeren verblijfsobject</i>" uitgevoerd waarbij de status "Verblijfsobject gevormd" wordt toegekend. 																						
Gewijzigde attributen gebeurtenis	<p>VERBLIJFSOBJECT (verdwijnd)</p> <p><i>Afvoeren verblijfsobject</i></p> <table border="0" style="width: 100%;"> <tr> <td style="width: 50%;">Verblijfsobjectstatus</td> <td>Toekenning status "Verblijfsobject ingetrokken"</td> </tr> <tr> <td>Datum begin geldigheid verblijfsobjectgegevens</td> <td>Opname ingangsdatum</td> </tr> <tr> <td>Documentdatum mutatie verblijfsobject</td> <td>Opname datum document waaruit de wijziging blijkt</td> </tr> <tr> <td>Documentnummer mutatie verblijfsobject</td> <td>Opname nummer document waaruit de wijziging blijkt</td> </tr> </table> <p>NUMMERAANDUIDING</p> <p><i>Afvoeren nummeraanduiding</i></p> <table border="0" style="width: 100%;"> <tr> <td style="width: 50%;">Datum begin geldigheid nummeraanduidinggegevens</td> <td>Opname ingangsdatum</td> </tr> <tr> <td>Documentdatum mutatie nummeraanduiding</td> <td>Opname datum document waaruit de wijziging blijkt</td> </tr> <tr> <td>Documentnummer mutatie nummeraanduiding</td> <td>Opname nummer document waaruit de wijziging blijkt</td> </tr> <tr> <td>Nummeraanduidingstatus</td> <td>Toekenning waarde "Naamgeving ingetrokken"</td> </tr> </table> <p>NUMMERAANDUIDING</p> <p><i>Opvoeren nummeraanduiding</i></p> <table border="0" style="width: 100%;"> <tr> <td style="width: 50%;">Identificatiecode nummeraanduiding</td> <td>Toekenning en opname</td> </tr> <tr> <td>Huisnummer</td> <td>Opname toegekend huisnummer</td> </tr> <tr> <td>Indicatie geconstateerde nummeraanduiding</td> <td>Toekenning status "N"</td> </tr> </table>	Verblijfsobjectstatus	Toekenning status "Verblijfsobject ingetrokken"	Datum begin geldigheid verblijfsobjectgegevens	Opname ingangsdatum	Documentdatum mutatie verblijfsobject	Opname datum document waaruit de wijziging blijkt	Documentnummer mutatie verblijfsobject	Opname nummer document waaruit de wijziging blijkt	Datum begin geldigheid nummeraanduidinggegevens	Opname ingangsdatum	Documentdatum mutatie nummeraanduiding	Opname datum document waaruit de wijziging blijkt	Documentnummer mutatie nummeraanduiding	Opname nummer document waaruit de wijziging blijkt	Nummeraanduidingstatus	Toekenning waarde "Naamgeving ingetrokken"	Identificatiecode nummeraanduiding	Toekenning en opname	Huisnummer	Opname toegekend huisnummer	Indicatie geconstateerde nummeraanduiding	Toekenning status "N"
Verblijfsobjectstatus	Toekenning status "Verblijfsobject ingetrokken"																						
Datum begin geldigheid verblijfsobjectgegevens	Opname ingangsdatum																						
Documentdatum mutatie verblijfsobject	Opname datum document waaruit de wijziging blijkt																						
Documentnummer mutatie verblijfsobject	Opname nummer document waaruit de wijziging blijkt																						
Datum begin geldigheid nummeraanduidinggegevens	Opname ingangsdatum																						
Documentdatum mutatie nummeraanduiding	Opname datum document waaruit de wijziging blijkt																						
Documentnummer mutatie nummeraanduiding	Opname nummer document waaruit de wijziging blijkt																						
Nummeraanduidingstatus	Toekenning waarde "Naamgeving ingetrokken"																						
Identificatiecode nummeraanduiding	Toekenning en opname																						
Huisnummer	Opname toegekend huisnummer																						
Indicatie geconstateerde nummeraanduiding	Toekenning status "N"																						

Huisletter	Opname toegekende huisletter (optioneel)
Huisnummertoevoeging	Opname toegekende huisnummertoevoeging (optioneel)
Postcode	Opname postcode van TNT Post (optioneel)
Identificatiecode bijbehorende woonplaats	Opname identificatiecode omvattende woonplaats (optioneel)
Datum begin geldigheid nummeraanduidinggegevens	Opname ingangsdatum
Aanduiding nummeraanduidinggegevens in onderzoek	Toekenning status "N"
Identificatiecode bijbehorende openbare ruimte	Opname identificatiecode gerelateerde openbare ruimte
Type adresseerbaar object	Toekenning waarde "verblijfsobject"
Documentdatum mutatie nummeraanduiding	Opname datum document waaruit de wijziging blijkt
Documentnummer mutatie nummeraanduiding	Opname nummer document waaruit de wijziging blijkt
Nummeraanduidingstatus	Toekenning waarde "Naamgeving uitgegeven"

VERBLIJFSOBJECT*Opvoeren verblijfsobject*

Verblijfsobjectidentificatie	Toekenning en opname
Indicatie geconstateerd verblijfsobject	Toekenning status "N"
Aanduiding hoofdadres verblijfsobject	Opname identificatienummer nieuwe nummeraanduiding
Aanduiding nevenadressen verblijfsobject	Opname identificatienummers nieuwe nummeraanduiding (optioneel)
Verblijfsobjectgeometrie	Opname verblijfsobjectgeometrie
Gebruiksdoel verblijfsobject	Opname of overname gebruiksdoelen
Oppervlakte verblijfsobject	Opname oppervlakte uit brondocument
Verblijfsobjectstatus	Toekenning status "Verblijfsobject in gebruik"
Pandrelatering	Opname pandidentificatie bijbehorend pand
Datum begin geldigheid verblijfsobjectgegevens	Opname ingangsdatum
Aanduiding verblijfsobjectgegevens in onderzoek	Toekenning status "N"
Documentdatum mutatie verblijfsobject	Opname datum document waaruit de wijziging blijkt
Documentnummer mutatie verblijfsobject	Opname nummer document waaruit de wijziging blijkt

Resultaat

Het verblijfsobject en de nummeraanduiding die bij een splitsing zijn betrokken, zijn historisch gemaakt. De nieuw ontstane verblijfsobjecten en nummeraanduidingen zijn correct opgenomen in de basisregistratie gebouwen en de basisregistratie adressen.

Opmerkingen

In veel gevallen zal aan één van de nieuwe verblijfsobjecten hetzelfde huisnummer, huisletter en huisnummertoevoeging worden toegekend als aan het oorspronkelijke verblijfsobject. Daar is geen bezwaar tegen. Er zal echter wel een nieuwe "Identificatiecode nummeraanduiding" moeten worden toegekend.

De volgorde waarin de gegevens worden verwijderd en vervolgens weer worden ingevoerd is van belang: de nummeraanduiding dient afgevoerd te worden nadat het bijbehorende verblijfsobject is afgevoerd, omdat bij het verblijfsobject een "Aanduiding hoofdadres verblijfsobject" is opgenomen dat moet verwijzen naar een bestaande nummeraanduiding. Het verwijderen uit de basisregistraties adressen en gebouwen vindt vervolgens (softwarematig) gelijktijdig plaats.

Voorbeeld:

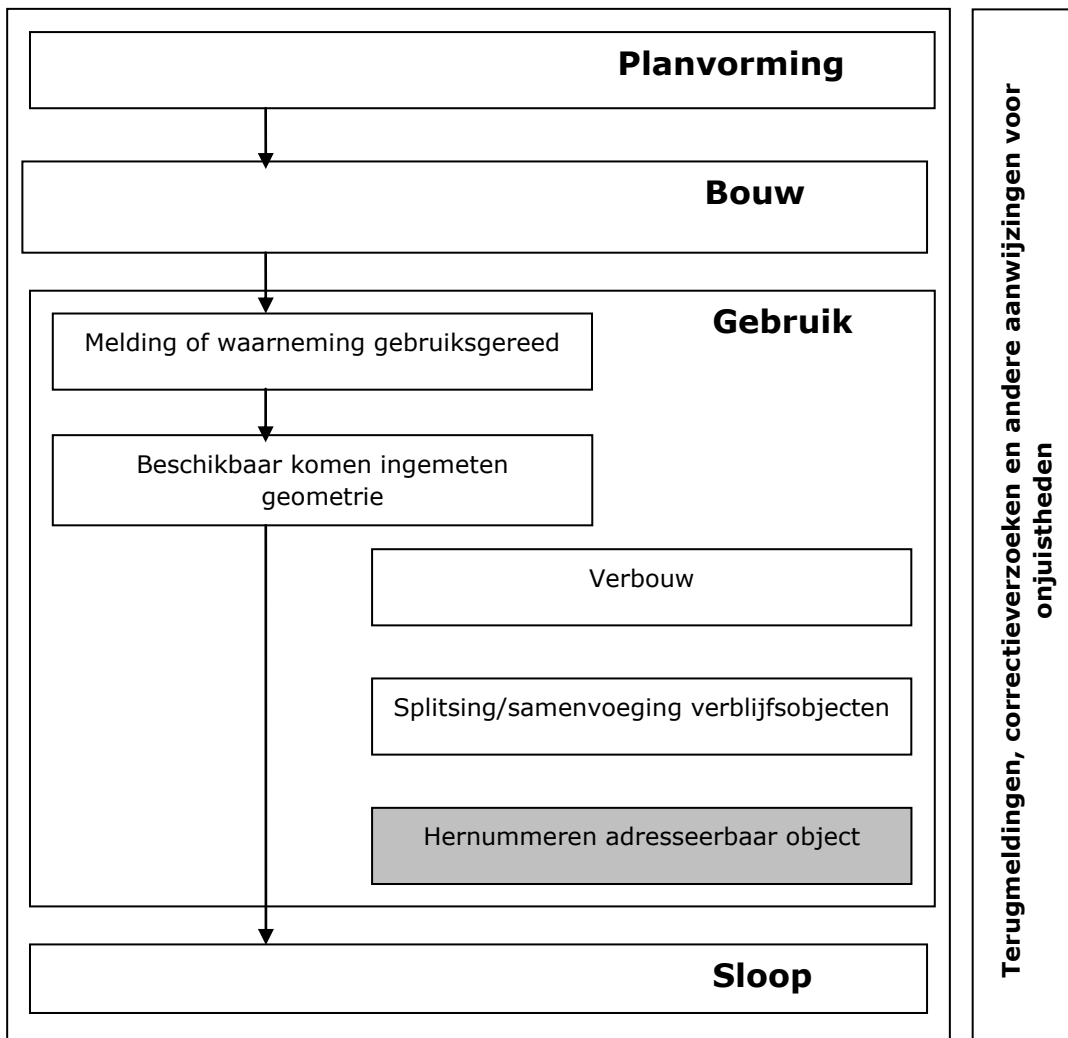
Op de Crocussenlaan in Het Dorp wordt het verblijfsobject met huisnummer 4 gesplitst in twee nieuwe verblijfsobjecten. Dit is vastgelegd in splitsingsvergunning met nummer 64244. De nieuwe verblijfsobjecten krijgen de huisnummers 4 en 4A zoals in vastgelegd in het huisnummerbesluit met nummer 6289 van 31/3/2006 (zie paragraaf 1.4 voor de beginsituatie in "Het Dorp").

	Historisch voorkomen na mutatie	Nieuwe voorkomen
Verblijfsobject – beëindigde verblijfsobject		
Verblijfsobjectidentificatie	234798	234798
Indicatie geconstateerd verblijfsobject	"N"	"N"
Aanduiding hoofdadres verblijfsobject	12354	12354
Aanduiding nevenadressen verblijfsobject	< leeg >	< leeg >
Verblijfsobjectgeometrie	xy-coördinaat	xy-coördinaat
Gebruiksdoel verblijfsobject	"woonfunctie"	"woonfunctie"
Oppervlakte verblijfsobject	180	180
Verblijfsobjectstatus	"Verblijfsobject in gebruik"	"Verblijfsobject ingetrokken"
Pandrelatering		
Pandrelatering	411	411
Datum begin geldigheid verblijfsobjectgegevens	01-07-1980	31-03-2006
Datum einde geldigheid verblijfsobjectgegevens	31-03-2006	< leeg >
Aanduiding verblijfsobjectgegevens in onderzoek	"N"	"N"
Documentdatum mutatie verblijfsobject	01-07-1980	31-03-2006
Documentnummer mutatie verblijfsobject	41475	64244
Nummeraanduiding - beëindigde nummeraanduiding		
Identificatiecode nummeraanduiding	12354	12354
Huisnummer	4	4
Indicatie geconstateerde nummeraanduiding	"N"	"N"
Huisletter	< leeg >	< leeg >
Huisnummertoevoeging	< leeg >	< leeg >
Postcode	1954 AH	1954 AH
Identificatiecode bijbehorende woonplaats	< leeg >	< leeg >
Datum begin geldigheid nummeraanduidinggegevens	01-07-1980	31-03-2006
Datum einde geldigheid nummeraanduidinggegevens	31-03-2006	< leeg >
Aanduiding nummeraanduidinggegevens in onderzoek	"N"	"N"
Identificatiecode bijbehorende openbare ruimte	96	96
Type adresseerbaar object	"Verblijfsobject"	"Verblijfsobject"
Documentdatum mutatie nummeraanduiding	01-07-1980	31-03-2006
Documentnummer mutatie nummeraanduiding	36483	64244
Nummeraanduidingstatus	"Naamgeving uitgegeven"	"Naamgeving ingetrokken"
Nummeraanduiding – eerste nieuwe nummeraanduiding		
Identificatiecode nummeraanduiding	< leeg >	12488
Huisnummer	< leeg >	4
Indicatie geconstateerde nummeraanduiding	< leeg >	"N"
Huisletter	< leeg >	< leeg >
Huisnummertoevoeging	< leeg >	< leeg >
Postcode	< leeg >	< leeg >
Identificatiecode bijbehorende woonplaats	< leeg >	< leeg >
Datum begin geldigheid nummeraanduidinggegevens	< leeg >	31-03-2006
Datum einde geldigheid nummeraanduidinggegevens	< leeg >	< leeg >
Aanduiding nummeraanduidinggegevens in onderzoek	< leeg >	"N"
Identificatiecode bijbehorende openbare ruimte	< leeg >	96
Type adresseerbaar object	< leeg >	"Verblijfsobject"
Documentdatum mutatie nummeraanduiding	< leeg >	31-03-2006
Documentnummer mutatie nummeraanduiding	< leeg >	6289
Nummeraanduidingstatus	< leeg >	"Naamgeving uitgegeven"
Nummeraanduiding - tweede nieuwe nummeraanduiding		

Identificatiecode nummeraanduiding	< leeg >	12489
Huisnummer	< leeg >	4
Indicatie geconstateerde nummeraanduiding	< leeg >	"N"
Huisletter	< leeg >	A
Huisnummertoevoeging	< leeg >	< leeg >
Postcode	< leeg >	< leeg >
Identificatiecode bijbehorende woonplaats	< leeg >	< leeg >
Datum begin geldigheid nummeraanduidinggegevens	< leeg >	31-03-2006
Datum einde geldigheid nummeraanduidinggegevens	< leeg >	< leeg >
Aanduiding nummeraanduidinggegevens in onderzoek	< leeg >	"N"
Identificatiecode bijbehorende openbare ruimte	< leeg >	96
Type adresseerbaar object	< leeg >	"Verblijfsobject"
Documentdatum mutatie nummeraanduiding	< leeg >	31-03-2006
Documentnummer mutatie nummeraanduiding	< leeg >	6289
Nummeraanduidingstatus	< leeg >	"Naamgeving uitgegeven"
Verblijfsobject – eerste nieuwe verblijfsobject		
Verblijfsobjectidentificatie	< leeg >	236740
Indicatie geconstateerd verblijfsobject	< leeg >	"N"
Aanduiding hoofdadres verblijfsobject	< leeg >	12488
Aanduiding nevenadressen verblijfsobject	< leeg >	< leeg >
Verblijfsobjectgeometrie	< leeg >	xy-coördinaat
Gebruiksdoel verblijfsobject	< leeg >	"woonfunctie"
Oppervlakte verblijfsobject	< leeg >	100
Verblijfsobjectstatus	< leeg >	"Verblijfsobject in gebruik"
Pandrelatering	< leeg >	411
Datum begin geldigheid verblijfsobjectgegevens	< leeg >	31-03-2006
Datum einde geldigheid verblijfsobjectgegevens	< leeg >	< leeg >
Aanduiding verblijfsobjectgegevens in onderzoek	< leeg >	"N"
Documentdatum mutatie verblijfsobject	< leeg >	31-03-2006
Documentnummer mutatie verblijfsobject	< leeg >	64244
Verblijfsobject – tweede nieuwe verblijfsobject		
Verblijfsobjectidentificatie	< leeg >	236741
Indicatie geconstateerd verblijfsobject	< leeg >	"N"
Aanduiding hoofdadres verblijfsobject	< leeg >	12489
Aanduiding nevenadressen verblijfsobject	< leeg >	< leeg >
Verblijfsobjectgeometrie	< leeg >	xy-coördinaat
Gebruiksdoel verblijfsobject	< leeg >	"woonfunctie"
Oppervlakte verblijfsobject	< leeg >	80
Verblijfsobjectstatus	< leeg >	"Verblijfsobject in gebruik"
Pandrelatering	< leeg >	411
Datum begin geldigheid verblijfsobjectgegevens	< leeg >	31-03-2006
Datum einde geldigheid verblijfsobjectgegevens	< leeg >	< leeg >
Aanduiding verblijfsobjectgegevens in onderzoek	< leeg >	"N"
Documentdatum mutatie verblijfsobject	< leeg >	31-03-2006
Documentnummer mutatie verblijfsobject	< leeg >	64244

De nieuwe identificatienummers zijn unieke nummers die automatisch door het systeem toegekend worden.

2.4.5 *Hernummeren van een adresseerbaar object*



Hernummeren adresseerbaar object

Naam gebeurtenis	Hernummeren adresseerbaar object	
Code gebeurtenis	BRA-HNU	
Beschrijving gebeurtenis	Als gevolg van een hernummering in de adressen vinden wijzigingen plaats in de nummeraanduiding. Er treden geen wijzigingen op in de eigenschappen van een adresseerbaar object dat is opgenomen in de basisregistratie gebouwen.	
Gevolgen voor de registratie	De oude nummeraanduiding wordt historisch gemaakt en de nieuwe nummeraanduiding wordt opgenomen in de basisregistratie adressen.	
Betrokken objecttype gebeurtenis	NUMMERAANDUIDING	
Bron	De afdeling die verantwoordelijk is voor het uitgeven van nummeraanduidingen.	
Brondocument	Het besluit nummeraanduiding (huisnummerbesluit)	
Uit te voeren processen	<ol style="list-style-type: none"> 1. Deze gebeurtenis leidt tot het uitvoeren van de processen "<i>Muteren gegevens nummeraanduiding</i>" en 2. tot het softwarematig doorgeven van een bericht dat in een gerelateerd gegeven van het bijbehorende adresseerbaar object een wijziging heeft plaats gevonden. 	
Gewijzigde attributen gebeurtenis	NUMMERAANDUIDING	
	<i>Muteren gegevens nummeraanduiding</i>	
	Huisnummer	Opname toegekend nieuw huisnummer
	Huisletter	Opname toegekende nieuwe huisletter (optioneel)
	Huisnummertoevoeging	Opname toegekende nieuwe huisnummertoevoeging (optioneel)
	Postcode	Opname postcode van TNT Post (optioneel)
	Identificatiecode bijbehorende openbare ruimte	Opname identificatiecode van nieuwe openbare ruimte
	Datum begin geldigheid nummeraanduidinggegevens	Opname ingangsdatum
	Documentdatum mutatie nummeraanduiding	Opname nummerbesluit nummeraanduiding
	Documentnummer mutatie nummeraanduiding	Opname nummer document waaruit de wijziging blijkt
Resultaat	De oude nummeraanduiding is historisch gemaakt en de nieuwe nummeraanduiding is correct ingevoerd in de basisregistratie adressen. Er is een bericht verstuurd dat in een gerelateerd gegeven van het bijbehorende adresseerbaar object een wijziging heeft plaats gevonden.	
Opmerkingen	De identificatiecode van de nummeraanduiding blijft ongewijzigd.	

Voorbeeld:

Op de Crocussenlaan in Het Dorp wordt op 31/3/2006 van het verblijfsobject met het huisnummer 20 dit huisnummer veranderd in 30. Dit is vastgelegd in het huisnummerbesluit met nummer 64347

(zie paragraaf 1.4 voor de beginsituatie in "Het Dorp").

	Historisch voorkomen na mutatie	Nieuwe voorkomen
Nummeraanduiding		
Identificatiecode nummeraanduiding	12363	12363
Huisnummer	20	30
Indicatie geconstateerde nummeraanduiding	"N"	"N"
Huisletter	< leeg >	< leeg >
Huisnummertoevoeging	< leeg >	< leeg >
Postcode	1954 RR	< leeg >
Identificatiecode bijbehorende woonplaats	< leeg >	< leeg >
Datum begin geldigheid nummeraanduidinggegevens	01-07-1980	31-03-2006
Datum einde geldigheid nummeraanduidinggegevens	31-03-2006	< leeg >
Aanduiding nummeraanduidinggegevens in onderzoek	"N"	"N"
Identificatiecode bijbehorende openbare ruimte	95	95
Type adresseerbaar object	"Verblijfsobject"	"Verblijfsobject"
Documentdatum mutatie nummeraanduiding	01-07-1980	31-03-2006
Documentnummer mutatie nummeraanduiding	53550	64347
Nummeraanduidingstatus	"Naamgeving uitgegeven"	"Naamgeving uitgegeven"

Hoofdadres en nevenadres van een adresseerbaar object omdraaien

Naam gebeurtenis	Hoofd- en nevenadres adresseerbaar object omdraaien	
Code gebeurtenis	BRA-OHN	
Beschrijving gebeurtenis	Er wordt besloten het hoofd- en nevenadres van een verblijfsobject om te draaien	
Gevolgen voor de registratie	Er vinden twee hernummeringen plaats: hoofdadres en nevenadres krijgen beide mogelijk een andere verwijzing naar openbare ruimte en een ander huisnummer.	
Betrokken objecttype gebeurtenis	NUMMERAANDUIDING	
Bron	De afdeling die verantwoordelijk is voor het uitgeven van nummeraanduidingen.	
Brondocument	Het besluit nummeraanduiding (huisnummerbesluit)	
Uit te voeren processen	<ol style="list-style-type: none"> 1. Deze gebeurtenis leidt tot het tweemaal uitvoeren van de processen "<i>Muteren gegevens nummeraanduiding</i>" en 2. tot het softwarematig doorgeven van een bericht dat in een gerelateerd gegeven van het bijbehorende adresseerbaar object een wijziging heeft plaats gevonden. 	
Gewijzigde attributen gebeurtenis	NUMMERAANDUIDING <i>Muteren gegevens nummeraanduiding</i>	
	Huisnummer	Opname toegekend nieuw huisnummer
	Huisletter	Opname toegekende nieuwe huisletter
	Huisnummertoevoeging	Opname toegekende nieuwe huisnummertoevoeging
	Datum begin geldigheid nummeraanduidinggegevens	Opname ingangsdatum
	Documentdatum mutatie nummeraanduiding	Opname nummerbesluit nummeraanduiding
	Documentnummer mutatie nummeraanduiding	Opname nummer document waaruit de wijziging blijkt
Resultaat	De oude nummeraanduidingen zijn historisch gemaakt en de nieuwe nummeraanduidingen zijn correct ingevoerd in de basisregistratie adressen. Er is een bericht verstuurd dat in een gerelateerd gegeven van het bijbehorende adresseerbaar object een wijziging heeft plaats gevonden.	
Opmerkingen	De identificatiecode van beide nummeraanduidingen blijft ongewijzigd.	

Voorbeeld:

Het verblijfsobject op de Crocussenlaan 14 heeft een nevenadres Steegje 2. Omdat de toegang ingrijpend wijzigt, wordt op 19/10/2007 beslist dat Steegje 2 voortaan het hoofdadres moet worden en Crocussenlaan 14 het nevenadres. Dit is vastgelegd in het huisnummerbesluit met nummer 93928 (zie paragraaf 1.4 voor de beginsituatie in "Het Dorp"; nevenadressen staan in dit voorbeeld niet weergegeven bij de verblijfsobjecten).

Historisch voorkomen na Nieuwe voorkomen

Nummeraanduiding – oorspronkelijke hoofdadres

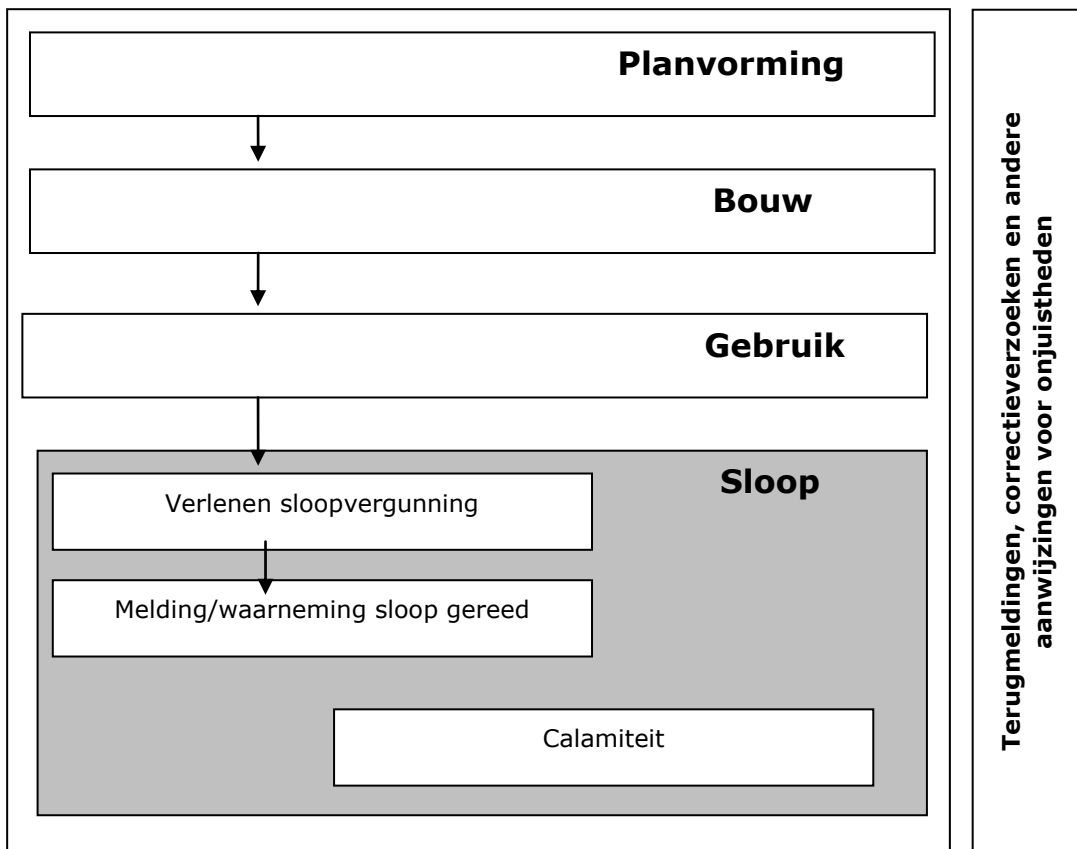
Identificatiecode nummeraanduiding	12359	12359
Huisnummer	14	2
Indicatie geconstateerde nummeraanduiding	"N"	"N"
Huisletter	< leeg >	< leeg >
Huisnummertoevoeging	< leeg >	< leeg >
Postcode	1954 AH	1954 AM
Identificatiecode bijbehorende woonplaats	< leeg >	< leeg >
Datum begin geldigheid nummeraanduidinggegevens	31-01-2006	19-10-2007
Datum einde geldigheid nummeraanduidinggegevens	19-10-2007	< leeg >
Aanduiding nummeraanduidinggegevens in onderzoek	"N"	"N"
Identificatiecode bijbehorende openbare ruimte	96	98
Type adresseerbaar object	"Verblijfsobject"	"Verblijfsobject"
Documentdatum mutatie nummeraanduiding	31-01-2006	19-10-2007
Documentnummer mutatie nummeraanduiding	53431	93928
Nummeraanduidingstatus	"Naamgeving uitgegeven"	"Naamgeving uitgegeven"

Nummeraanduiding - oorspronkelijke nevenadres

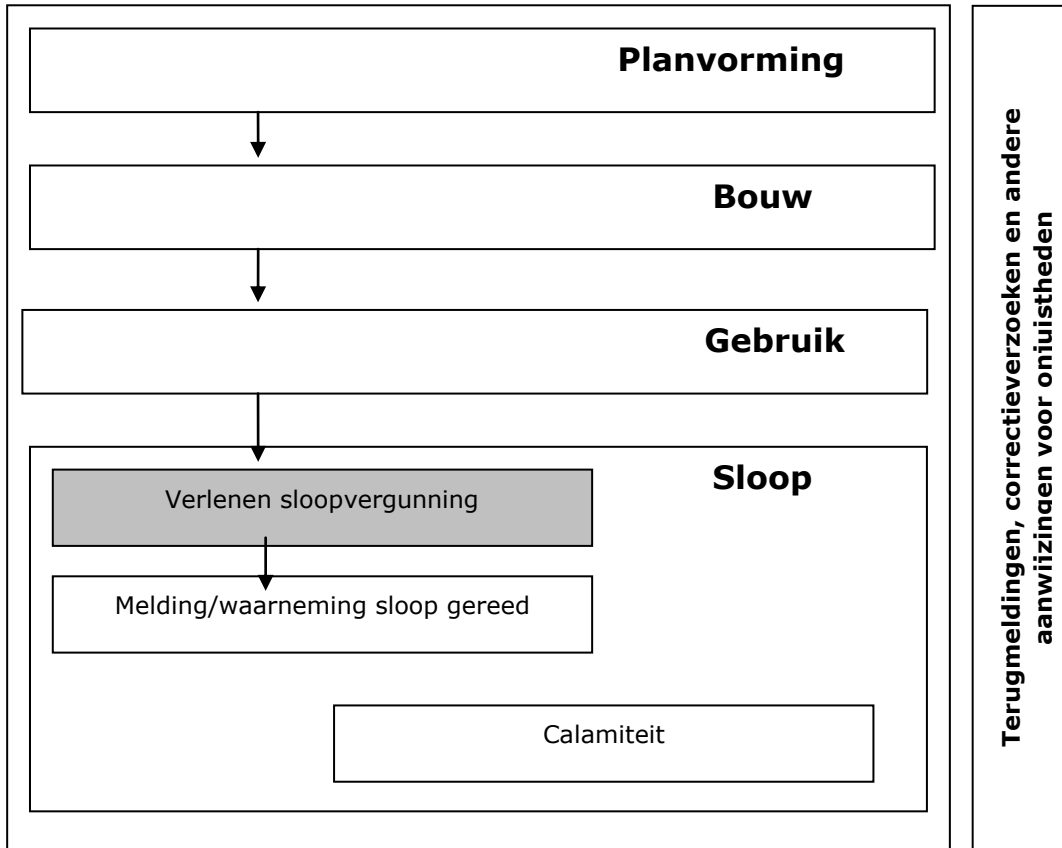
Identificatiecode nummeraanduiding	12364	12364
Huisnummer	2	14
Indicatie geconstateerde nummeraanduiding	"N"	"N"
Huisletter	< leeg >	< leeg >
Huisnummertoevoeging	< leeg >	< leeg >
Postcode	1954 AM	1954 AH
Identificatiecode bijbehorende woonplaats	< leeg >	< leeg >
Datum begin geldigheid nummeraanduidinggegevens	31-01-2006	19-10-2007
Datum einde geldigheid nummeraanduidinggegevens	19-10-2007	< leeg >
Aanduiding nummeraanduidinggegevens in onderzoek	"N"	"N"
Identificatiecode bijbehorende openbare ruimte	98	96
Type adresseerbaar object	"Verblijfsobject"	"Verblijfsobject"
Documentdatum mutatie nummeraanduiding	31-01-2006	19-10-2007
Documentnummer mutatie nummeraanduiding	53885	93928
Nummeraanduidingstatus	"Naamgeving uitgegeven"	"Naamgeving uitgegeven"

mutatie

2.5 Sloop pand en verblijfsobject



2.5.1 Verlenen van een sloopvergunning



Verlenen sloopvergunning

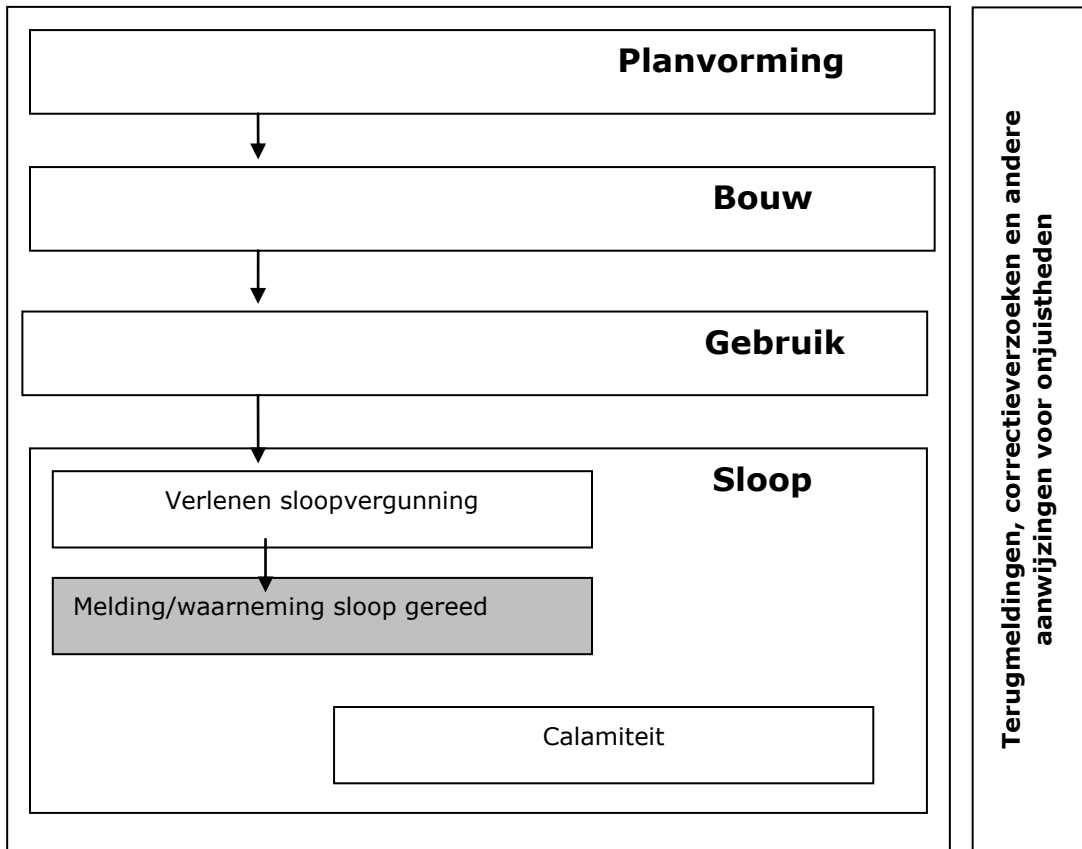
Naam gebeurtenis	Verlenen sloopvergunning								
Code gebeurtenis	BGR-VSL								
Beschrijving gebeurtenis	Naar aanleiding van het aanvraagproces van een sloopvergunning, wordt door de gemeente besloten dat een sloopvergunning zal worden verleend voor een object dat als zodanig al is geregistreerd in de basisregistratie gebouwen.								
Gevolgen voor de registratie	De status van het betreffende pand (of panden) wordt veranderd in "sloopvergunning verleend".								
Betrokken objecttype gebeurtenis	PAND								
Bron	De afdeling die verantwoordelijk is het voor ontvangen en verwerken van sloopvergunningen.								
Brondocument	De sloopvergunning.								
Uit te voeren processen	Deze gebeurtenis leidt altijd tot het uitvoeren van het proces " <i>Muteren gegevens pand</i> " waarbij als status de waarde "sloopvergunning verleend" wordt toegekend								
Gewijzigde attributen gebeurtenis	PAND <i>Muteren gegevens pand</i>								
	<table border="0"> <tr> <td>Pandstatus</td> <td>Toekenning status "Sloopvergunning verleend"</td> </tr> <tr> <td>Datum begin geldigheid pandgegevens</td> <td>Opname ingangsdatum</td> </tr> <tr> <td>Documentdatum mutatie pand</td> <td>Opname datum sloopvergunning</td> </tr> <tr> <td>Documentnummer mutatie pand</td> <td>Opname nummer sloopvergunning / dossier</td> </tr> </table>	Pandstatus	Toekenning status "Sloopvergunning verleend"	Datum begin geldigheid pandgegevens	Opname ingangsdatum	Documentdatum mutatie pand	Opname datum sloopvergunning	Documentnummer mutatie pand	Opname nummer sloopvergunning / dossier
Pandstatus	Toekenning status "Sloopvergunning verleend"								
Datum begin geldigheid pandgegevens	Opname ingangsdatum								
Documentdatum mutatie pand	Opname datum sloopvergunning								
Documentnummer mutatie pand	Opname nummer sloopvergunning / dossier								
Resultaat	De status van het betreffende pand (of panden) is gewijzigd in "Sloopvergunning verleend".								
Opmerkingen	Geen.								

Voorbeeld:

In Het Dorp wordt voor het pand aan de Crocussenlaan waarin zich het verblijfsobject met huisnummer 16 bevindt op 31/3/2006 een sloopvergunning verleend met dossiernummer 64384 (zie paragraaf 1.4 voor de beginsituatie in "Het Dorp").

	Historisch voorkomen na mutatie	Nieuwe voorkomen
Pand		
Pandidentificatie	416	416
Indicatie geconstateerd pand	"N"	"N"
Pandgeometrie	Reeks coördinaten (omtrek)	Zelfde Reeks coördinaten (omtrek)
Oorspronkelijk bouwjaar pand	1980	1980
Pandstatus	"Pand in gebruik"	"Sloopvergunning verleend"
Datum begin geldigheid pandgegevens	01-07-1980	31-03-2006
Datum einde geldigheid pandgegevens	31-03-2006	< leeg >
Aanduiding pandgegevens in onderzoek	"N"	"N"
Documentdatum mutatie pand	01-07-1980	31-03-2006
Documentnummer mutatie pand	42385	64384

2.5.2 *Melding dat sloopwerkzaamheden afgerond zijn*



Melding sloop afgerond

Naam gebeurtenis	Melding sloop afgerond																
Code gebeurtenis	BGR-MGS																
Beschrijving gebeurtenis	<ul style="list-style-type: none"> ▪ Door de aanvrager van een verleende sloopvergunning wordt aangegeven dat de sloop is voltooid van een object dat als zodanig al is geregistreerd binnen de basisregistratie gebouwen. ▪ Bij het ontbreken van een dergelijke melding kan deze gebeurtenis ook voortvloeien uit een waarneming door een daartoe bevoegde ambtenaar. 																
Gevolgen voor de registratie	Het betreffende pand (of panden) wordt historisch gemaakt. Een verblijfsobject (of verblijfsobjecten) die deel uitmaakten van het pand(en) wordt eveneens historisch gemaakt evenals de bijbehorende nummeraanduidingen.																
Betrokken objecttype gebeurtenis	PAND en VERBLIJFSOBJECT en NUMMERAANDUIDING																
Bron	De afdeling die verantwoordelijk is het voor ontvangen en verwerken van sloopvergunningen.																
Brondocument	De schriftelijke verklaring van een daartoe aangewezen ambtenaar.																
Uit te voeren processen	<ol style="list-style-type: none"> 1. Als één of meer verblijfsobjecten deel uitmaakten van het gesloopte pand leidt het tot het uitvoeren van het proces "<i>Afvoeren verblijfsobject</i>" waarbij als status de waarde "Verblijfsobject ingetrokken" wordt toegekend en tot 2. het uitvoeren van het proces "<i>Afvoeren nummeraanduiding</i>" waarbij als status de waarde "Naamgeving ingetrokken" wordt toegekend. 3. Een melding of waarneming dat de sloop afgerond is, leidt vervolgens tot het uitvoeren van het proces "<i>Afvoeren pand</i>" waarbij als status de waarde "Pand gesloopt" wordt toegekend. 																
Gewijzigde attributen gebeurtenis	<p>VERBLIJFSOBJECT <i>Afvoeren verblijfsobject</i></p> <table border="0" style="width: 100%;"> <tr> <td style="width: 50%;">Verblijfsobjectstatus</td> <td>Toekenning status "Verblijfsobject ingetrokken"</td> </tr> <tr> <td>Datum begin geldigheid verblijfsobjectgegevens</td> <td>Opname datum melding of waarneming</td> </tr> <tr> <td>Documentdatum mutatie verblijfsobject</td> <td>Opname datum melding of waarneming</td> </tr> <tr> <td>Documentnummer mutatie verblijfsobject</td> <td>Opname nummer melding of waarneming</td> </tr> </table> <p>NUMMERAANDUIDING <i>Afvoeren nummeraanduiding</i></p> <table border="0" style="width: 100%;"> <tr> <td style="width: 50%;">Datum begin geldigheid nummeraanduidinggegevens</td> <td>Opname ingangsdatum</td> </tr> <tr> <td>Documentdatum mutatie nummeraanduiding</td> <td>Opname datum melding of waarneming</td> </tr> <tr> <td>Documentnummer mutatie nummeraanduiding</td> <td>Opname nummer melding of waarneming</td> </tr> <tr> <td>Nummeraanduidingstatus</td> <td>Toekenning waarde "Naamgeving ingetrokken"</td> </tr> </table>	Verblijfsobjectstatus	Toekenning status "Verblijfsobject ingetrokken"	Datum begin geldigheid verblijfsobjectgegevens	Opname datum melding of waarneming	Documentdatum mutatie verblijfsobject	Opname datum melding of waarneming	Documentnummer mutatie verblijfsobject	Opname nummer melding of waarneming	Datum begin geldigheid nummeraanduidinggegevens	Opname ingangsdatum	Documentdatum mutatie nummeraanduiding	Opname datum melding of waarneming	Documentnummer mutatie nummeraanduiding	Opname nummer melding of waarneming	Nummeraanduidingstatus	Toekenning waarde "Naamgeving ingetrokken"
Verblijfsobjectstatus	Toekenning status "Verblijfsobject ingetrokken"																
Datum begin geldigheid verblijfsobjectgegevens	Opname datum melding of waarneming																
Documentdatum mutatie verblijfsobject	Opname datum melding of waarneming																
Documentnummer mutatie verblijfsobject	Opname nummer melding of waarneming																
Datum begin geldigheid nummeraanduidinggegevens	Opname ingangsdatum																
Documentdatum mutatie nummeraanduiding	Opname datum melding of waarneming																
Documentnummer mutatie nummeraanduiding	Opname nummer melding of waarneming																
Nummeraanduidingstatus	Toekenning waarde "Naamgeving ingetrokken"																

PAND*Afvoeren pand*

Pandstatus	Toekenning status "Pand gesloopt"
Datum begin geldigheid pandgegevens	Opname datum melding of waarneming
Documentdatum mutatie pand	Opname datum melding of waarneming
Documentnummer mutatie pand	Opname nummer melding of waarneming

Resultaat

Het pand of panden en bijbehorende verblijfsobject(en) en nummeraanduidingen zijn historisch gemaakt.

Opmerkingen

De volgorde waarin de gegevens historisch worden gemaakt is van belang: de nummeraanduiding dient historisch te worden gemaakt nadat het bijbehorende verblijfsobject is afgevoerd, omdat bij het verblijfsobject een "Aanduiding hoofdadres verblijfsobject" is opgenomen dat moet verwijzen naar een bestaande nummeraanduiding. Het verwijderen uit de basisregistraties adressen en gebouwen vindt vervolgens gelijktijdig plaats. Bovendien kan het pand pas worden afgevoerd nadat het verblijfsobject is afgevoerd aangezien een verblijfsobject in de basisregistratie gebouwen niet kan bestaan zonder het bijbehorende pand .

De waarneming van deze gebeurtenissen kan zowel door inspectie buiten plaatsvinden als door de controle van luchtfoto's.

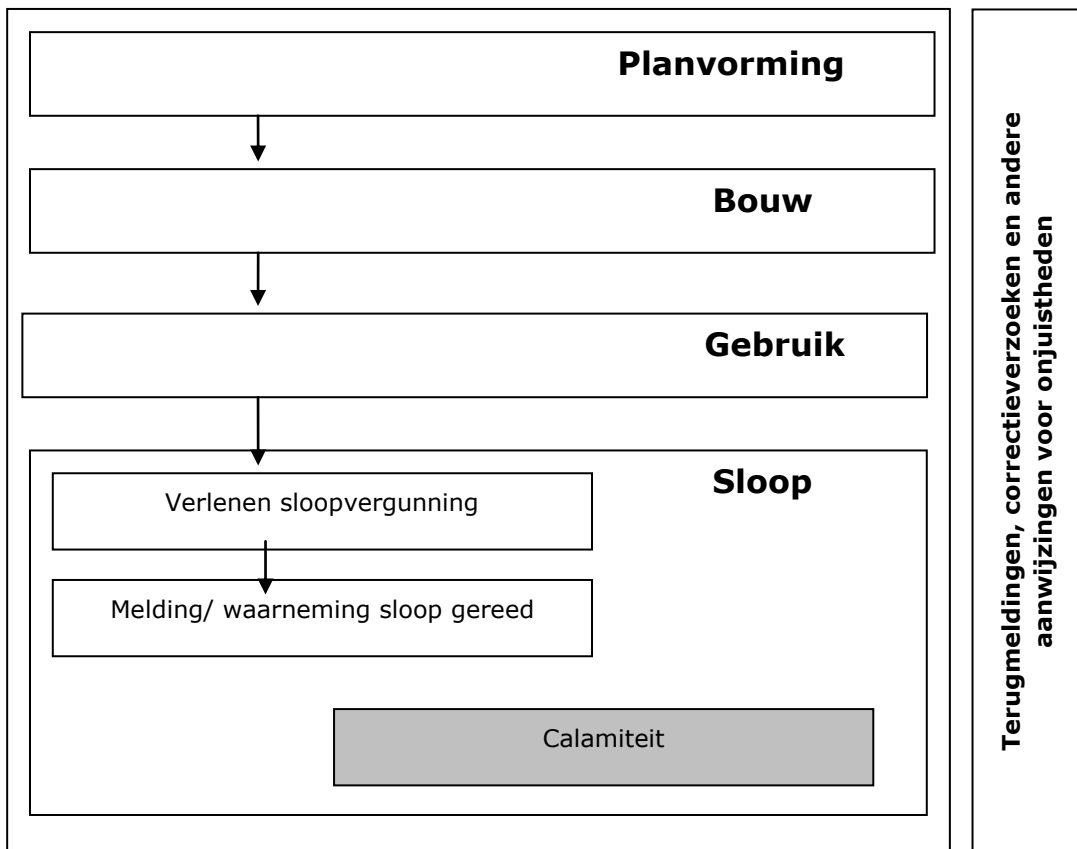
Voorbeeld:

De eigenaar van de Crocussenlaan 12 in Het Dorp meldt op 31/3/2006 dat de sloop van het betreffende pand voltooid is. De melding wordt vastgelegd in het document met nummer 64481 (zie paragraaf 1.4 voor de beginsituatie in "Het Dorp").

	Historisch voorkomen na mutatie	Nieuwe voorkomen
Verblijfsobject		
Verblijfsobjectidentificatie	234802	234802
Indicatie geconstateerd verblijfsobject	"N"	"N"
Aanduiding hoofdadres verblijfsobject	12358	12358
Aanduiding nevenadressen verblijfsobject	< leeg >	< leeg >
Verblijfsobjectgeometrie	xy-coördinaat	zelfde xy-coördinaat
Gebruiksdoel verblijfsobject	"woonfunctie"	"woonfunctie"
Oppervlakte verblijfsobject	180	180
Verblijfsobjectstatus	"Verblijfsobject in gebruik"	"Verblijfsobject ingetrokken"
Pandrelatering		
Pandrelatering	414	414
Datum begin geldigheid verblijfsobjectgegevens	01-07-1980	31-03-2006
Datum einde geldigheid verblijfsobjectgegevens	31-03-2006	< leeg >
Aanduiding verblijfsobjectgegevens in onderzoek	"N"	"N"
Documentdatum mutatie verblijfsobject	01-07-1980	31-03-2006
Documentnummer mutatie verblijfsobject	41475	64481
Nummeraanduiding		
Identificatiecode nummeraanduiding	12358	12358
Huisnummer	12	12
Indicatie geconstateerde nummeraanduiding	"N"	"N"
Huisletter	< leeg >	< leeg >
Huisnummertoevoeging	< leeg >	< leeg >
Postcode	1954 AH	1954 AH
Identificatiecode bijbehorende woonplaats	< leeg >	< leeg >
Datum begin geldigheid nummeraanduidinggegevens	01-07-1980	31-03-2006
Datum einde geldigheid nummeraanduidinggegevens	31-03-2006	< leeg >
Aanduiding nummeraanduidinggegevens in onderzoek	"N"	"N"

Identificatiecode bijbehorende openbare ruimte	96	96
Type adresseerbaar object	"Verblijfsobject"	"Verblijfsobject"
Documentdatum mutatie nummeraanduiding	01-07-1980	31-03-2006
Documentnummer mutatie nummeraanduiding	36483	64481
Nummeraanduidingstatus	"Naamgeving uitgegeven"	"Naamgeving ingetrokken"
Pand		
Pandidentificatie	414	414
Indicatie geconstateerd pand	"N"	"N"
Pandgeometrie	Reeks coördinaten (omtrek)	Dezelfde reeks coördinaten (omtrek)
Oorspronkelijk bouwjaar pand	1980	1980
Pandstatus	"Sloopvergunning verleend"	"Pand gesloopt"
Datum begin geldigheid pandgegevens	31-01-2006	31-03-2006
Datum einde geldigheid pandgegevens	31-03-2006	< leeg >
Aanduiding pandgegevens in onderzoek	"N"	"N"
Documentdatum mutatie pand	31-01-2006	31-03-2006
Documentnummer mutatie pand	54388	64481

2.5.3 *Verdwijnen van objecten door calamiteiten*



Pand is onbewoonbaar

Naam gebeurtenis	Pand onbewoonbaar	
Code gebeurtenis	BGR-PNO	
Beschrijving gebeurtenis	Een pand met (leegstaande) verblijfsobject(en) is in dusdanige bouwkundige staat geraakt, dat niet te verwachten is dat het pand zal worden hersteld en weer in gebruik zal worden genomen.	
Gevolgen voor de registratie	Het betreffende pand (of panden) en verblijfsobject (of verblijfsobjecten) krijgen de status "Buiten gebruik".	
Betrokken objecttype gebeurtenis	PAND en VERBLIJFSOBJECT	
Bron	Door een daartoe aangewezen ambtenaar wordt een schriftelijke verklaring opgesteld die aan de beheerder van de basisregistraties adressen en gebouwen wordt doorgestuurd.	
Brondocument	Een schriftelijke verklaring van een daartoe aangewezen ambtenaar.	
Uit te voeren processen	<ol style="list-style-type: none"> 1. Deze gebeurtenis leidt tot het uitvoeren van het proces "<i>Muteren verblijfsobject</i>" waarbij als status de waarde "Verblijfsobject buiten gebruik" wordt toegekend. 2. De gebeurtenis leidt tevens tot het uitvoeren van het proces "<i>Muteren pand</i>" waarbij als status de waarde "Pand buiten gebruik" wordt toegekend. 	
Gewijzigde attributen gebeurtenis	VERBLIJFSOBJECT <i>Muteren verblijfsobject</i>	
	Verblijfsobjectstatus	Toekenning status "Verblijfsobject buiten gebruik"
	Datum begin geldigheid verblijfsobjectgegevens	Opname datum waarneming
	Documentdatum mutatie verblijfsobject	Opname datum waarneming
	Documentnummer mutatie verblijfsobject	Opname nummer waarneming
	PAND <i>Muteren pand</i>	
	Pandstatus	Toekenning status "Pand buiten gebruik"
	Datum begin geldigheid pandgegevens	Opname datum waarneming
	Documentdatum mutatie pand	Opname datum waarneming
	Documentnummer mutatie pand	Opname nummer waarneming
Resultaat	De status van het pand of panden en bijbehorende verblijfsobject(en) zijn op "buiten gebruik" gezet.	
Opmerkingen	Geen	

Voorbeeld:

Het pand aan de Crocussenlaan 42 in Het Dorp wordt op 2/4/2006 door de inspecteur beoordeeld in dusdanige bouwkundige staat te zijn, dat niet te verwachten is dat het pand zal worden hersteld en weer in gebruik zal worden genomen. Dit wordt vastgelegd in een verklaring met nummer 68868 en opgenomen in de basisregistraties adressen en gebouwen

(zie paragraaf 1.4 voor de beginsituatie in “Het Dorp”).

	Historisch voorkomen na mutatie	Nieuwe voorkomen
Verblijfsobject		
Verblijfsobjectidentificatie	236889	236889
Indicatie geconstateerd verblijfsobject	“N”	“N”
Aanduiding hoofdadres verblijfsobject	12493	12493
Aanduiding nevenadressen verblijfsobject	< leeg >	< leeg >
Verblijfsobjectgeometrie	xy-coördinaat	zelfde xy-coördinaat
Gebruiksdoel verblijfsobject	“woonfunctie”	“woonfunctie”
Oppervlakte verblijfsobject	90	90
Verblijfsobjectstatus	“Verblijfsobject in gebruik”	“Verblijfsobject buiten gebruik”
Pandrelatering		
Pandrelatering	441	441
Datum begin geldigheid verblijfsobjectgegevens	01-07-1980	02-04-2006
Datum einde geldigheid verblijfsobjectgegevens	02-04-2006	< leeg >
Aanduiding verblijfsobjectgegevens in onderzoek	“N”	“N”
Documentdatum mutatie verblijfsobject	01-07-1980	02-04-2006
Documentnummer mutatie verblijfsobject	44884	68868
Pand		
Pandidentificatie	441	441
Indicatie geconstateerd pand	“N”	“N”
Pandgeometrie	Reeks coördinaten (omtrek)	Dezelfde reeks coördinaten (omtrek)
Oorspronkelijk bouwjaar pand	1980	1980
Pandstatus	“Pand in gebruik”	“Pand buiten gebruik”
Datum begin geldigheid pandgegevens	01-07-1980	02-04-2006
Datum einde geldigheid pandgegevens	02-04-2006	< leeg >
Aanduiding pandgegevens in onderzoek	“N”	“N”
Documentdatum mutatie pand	01-07-1980	02-04-2006
Documentnummer mutatie pand	44884	68868

Geheel verdwijnen objecten door calamiteiten

Naam gebeurtenis	Geheel verdwijnen objecten door calamiteiten	
Code gebeurtenis	BGR-VOC	
Beschrijving gebeurtenis	Door een niet geplande gebeurtenis gaat een object geheel teniet dat als zodanig al is geregistreerd binnen de basisregistratie gebouwen.	
Gevolgen voor de registratie	Het betreffende pand (of panden) wordt historisch gemaakt. Een verblijfsobject (of verblijfsobjecten) die deel uitmaakten van het pand(en) wordt eveneens historisch gemaakt alsmede het bijbehorende adres(sen).	
Betrokken objecttype gebeurtenis	PAND en VERBLIJFSOBJECT en NUMMERAANDUIDING	
Bron	Door een daartoe aangewezen ambtenaar wordt een schriftelijke verklaring opgesteld die aan de beheerder van de basisregistraties adressen en gebouwen wordt doorgestuurd.	
Brondocument	Een schriftelijke verklaring van een daartoe aangewezen ambtenaar.	
Uit te voeren processen	<ol style="list-style-type: none"> 1. Als één of meer verblijfsobjecten deel uitmaakten van het tenietgegane pand leidt deze gebeurtenis tot het uitvoeren van het proces "<i>Afvoeren verblijfsobject</i>" waarbij als status de waarde "Verblijfsobject ingetrokken" wordt toegekend en tot het uitvoeren van het proces "<i>Afvoeren nummeraanduiding</i>" waarbij de status "Naamgeving ingetrokken" wordt toegekend. Ook eventuele nevenadressen worden ingetrokken. 2. De gebeurtenis leidt vervolgens tot het uitvoeren van het proces "<i>Afvoeren pand</i>" waarbij als status de waarde "Pand gesloopt" wordt toegekend. 	
Gewijzigde attributen gebeurtenis	VERBLIJFSOBJECT <i>Afvoeren verblijfsobject</i>	
	Verblijfsobjectstatus	Toekenning status "Verblijfsobject ingetrokken"
	Datum begin geldigheid verblijfsobjectgegevens	Opname datum melding of waarneming
	Documentdatum mutatie verblijfsobject	Opname datum melding of waarneming
	Documentnummer mutatie verblijfsobject	Opname nummer melding of waarneming
	NUMMERAANDUIDING	
	<i>Afvoeren nummeraanduiding</i>	
	Datum begin geldigheid nummeraanduidinggegevens	Opname ingangsdatum
	Documentdatum mutatie nummeraanduiding	Opname datum melding of waarneming
	Documentnummer mutatie nummeraanduiding	Opname nummer van de melding of waarneming
	Nummeraanduidingstatus	Toekenning waarde "Naamgeving ingetrokken"
	PAND	
	<i>Afvoeren pand</i>	
	Pandstatus	Toekenning status "Pand gesloopt"

Datum begin geldigheid pandgegevens	Opname datum melding of waarneming
Documentdatum mutatie pand	Opname datum melding of waarneming
Documentnummer mutatie pand	Opname nummer melding of waarneming

Resultaat

Het pand of panden en bijbehorende verblijfsobject(en) en nummeraanduiding(en) zijn historisch gemaakt.

Opmerkingen

De volgorde waarin de gegevens historisch worden gemaakt is van belang: de nummeraanduiding dient historisch te worden gemaakt nadat het bijbehorende verblijfsobject is afgevoerd, omdat bij het verblijfsobject een "Aanduiding hoofdadres verblijfsobject" is opgenomen dat moet verwijzen naar een bestaande nummeraanduiding. Het verwijderen uit de basisregistraties adressen en gebouwen vindt vervolgens gelijktijdig plaats. Bovendien kan het pand pas worden afgevoerd nadat het verblijfsobject is afgevoerd aangezien een verblijfsobject in de basisregistratie gebouwen niet kan bestaan zonder het bijbehorende pand .

Als na de calamiteit een significant deel van het pand en verblijfsobject nog fysiek aanwezig is, maar pand en verblijfsobject zijn dusdanig beschadigd, dat deze gedoemd zijn te verdwijnen, wordt in de periode na de calamiteit en vóór de feitelijke sloop de status van pand en verblijfsobject op "Buiten gebruik" gezet. In dat geval blijft de nummeraanduiding(en) gedurende die periode nog gehandhaafd. Dit is beschreven bij de gebeurtenis 'Pand onbewoonbaar'.

Voorbeeld:

Het pand aan de Crocussenlaan 18 in Het Dorp brandt op 31/3/2006 tot de grond af. Dit wordt op 2/4/2006 vastgelegd in een verklaring met nummer 64240 en binnen vier dagen verwerkt in de basisregistraties adressen en gebouwen (zie paragraaf 1.4 voor de beginsituatie in "Het Dorp").

	Historisch voorkomen na mutatie	Nieuwe voorkomen
Verblijfsobject		
Verblijfsobjectidentificatie	234805	234805
Indicatie geconstateerd verblijfsobject	"N"	"N"
Aanduiding hoofdadres verblijfsobject	12361	12361
Aanduiding nevenadressen verblijfsobject	< leeg >	< leeg >
Verblijfsobjectgeometrie	xy-coördinaat	zelfde xy-coördinaat
Gebruiksdoel verblijfsobject	"woonfunctie"	"woonfunctie"
Oppervlakte verblijfsobject	180	180
Verblijfsobjectstatus	"Verblijfsobject in gebruik"	"Verblijfsobject ingetrokken"
Pandrelatering		
Pandrelatering	417	417
Datum begin geldigheid verblijfsobjectgegevens	01-07-1980	02-04-2006
Datum einde geldigheid verblijfsobjectgegevens	02-04-2006	< leeg >
Aanduiding verblijfsobjectgegevens in onderzoek	"N"	"N"
Documentdatum mutatie verblijfsobject	01-07-1980	02-04-2006
Documentnummer mutatie verblijfsobject	42386	64240
Nummeraanduiding		
Identificatiecode nummeraanduiding	12361	12361
Huisnummer	18	18
Indicatie geconstateerde nummeraanduiding	"N"	"N"
Huisletter	< leeg >	< leeg >
Huisnummertoevoeging	< leeg >	< leeg >
Postcode		
Identificatiecode bijbehorende woonplaats	< leeg >	< leeg >
Datum begin geldigheid nummeraanduidinggegevens	01-07-1980	02-04-2006
Datum einde geldigheid nummeraanduidinggegevens	02-04-2006	< leeg >

Aanduiding nummeraanduidinggegevens in onderzoek	"N"	"N"
Identificatiecode bijbehorende openbare ruimte	96	96
Type adresseerbaar object	"Verblijfsobject"	"Verblijfsobject"
Documentdatum mutatie nummeraanduiding	01-07-1980	02-04-2006
Documentnummer mutatie nummeraanduiding	42386	64240
Nummeraanduidingstatus	"Naamgeving uitgegeven"	"Naamgeving ingetrokken"
Pand		
Pandidentificatie	417	417
Indicatie geconstateerd pand	"N"	"N"
Pandgeometrie	Reeks coördinaten (omtrek)	Dezelfde reeks coördinaten (omtrek)
Oorspronkelijk bouwjaar pand	1980	1980
Pandstatus	"Pand in gebruik"	"Pand gesloopt"
Datum begin geldigheid pandgegevens	01-07-1980	02-04-2006
Datum einde geldigheid pandgegevens	02-04-2006	< leeg >
Aanduiding pandgegevens in onderzoek	"N"	"N"
Documentdatum mutatie pand	01-07-1980	02-04-2006
Documentnummer mutatie pand	42386	64240

Gedeeltelijk verdwijnen objecten door calamiteiten

Naam gebeurtenis	Gedeeltelijk verdwijnen objecten door calamiteiten																	
Code gebeurtenis	BGR-VOC																	
Beschrijving gebeurtenis	Door een niet geplande gebeurtenis gaat een object gedeeltelijk teniet dat als zodanig al is geregistreerd binnen de basisregistratie gebouwen.																	
Gevolgen voor de registratie	De status van het betreffende pand (of panden) en verblijfsobject(en) wordt veranderd.																	
Betrokken objecttype gebeurtenis	PAND en VERBLIJFSOBJECT																	
Bron	Door een daartoe aangewezen ambtenaar wordt een schriftelijke verklaring opgesteld die aan de beheerder van de basisregistraties adressen en gebouwen wordt doorgestuurd.																	
Brondocument	Een schriftelijke verklaring van een daartoe aangewezen ambtenaar.																	
Uit te voeren processen	<ol style="list-style-type: none"> 1. De gebeurtenis leidt tot het uitvoeren van het proces "<i>Muteren gegevens pand</i>" waarbij de status wordt gewijzigd in "Pand in gebruik (niet ingemeten)" en 2. tot het uitvoeren van het proces "<i>Muteren gegevens verblijfsobject</i>" waarbij de status wordt gewijzigd in "Verblijfsobject in gebruik (niet ingemeten)". 																	
Gewijzigde attributen gebeurtenis	<p>PAND</p> <p><i>Muteren gegevens pand</i></p> <table border="0"> <tr> <td>Pandstatus</td> <td>Toekenning status "Pand in gebruik (niet ingemeten)"</td> </tr> <tr> <td>Datum begin geldigheid pandgegevens</td> <td>Opname datum verklaring</td> </tr> <tr> <td>Documentdatum mutatie pand</td> <td>Opname datum verklaring</td> </tr> <tr> <td>Documentnummer mutatie pand</td> <td>Opname nummer verklaring</td> </tr> </table> <p>VERBLIJFSOBJECT</p> <p><i>Muteren gegevens verblijfsobject</i></p> <table border="0"> <tr> <td>Verblijfsobjectstatus</td> <td>Toekenning status "Verblijfsobject in gebruik (niet ingemeten)"</td> </tr> <tr> <td>Datum begin geldigheid verblijfsobjectgegevens</td> <td>Opname datum verklaring</td> </tr> <tr> <td>Documentdatum mutatie verblijfsobject</td> <td>Opname datum verklaring</td> </tr> <tr> <td>Documentnummer mutatie verblijfsobject</td> <td>Opname nummer verklaring</td> </tr> </table>		Pandstatus	Toekenning status "Pand in gebruik (niet ingemeten)"	Datum begin geldigheid pandgegevens	Opname datum verklaring	Documentdatum mutatie pand	Opname datum verklaring	Documentnummer mutatie pand	Opname nummer verklaring	Verblijfsobjectstatus	Toekenning status "Verblijfsobject in gebruik (niet ingemeten)"	Datum begin geldigheid verblijfsobjectgegevens	Opname datum verklaring	Documentdatum mutatie verblijfsobject	Opname datum verklaring	Documentnummer mutatie verblijfsobject	Opname nummer verklaring
Pandstatus	Toekenning status "Pand in gebruik (niet ingemeten)"																	
Datum begin geldigheid pandgegevens	Opname datum verklaring																	
Documentdatum mutatie pand	Opname datum verklaring																	
Documentnummer mutatie pand	Opname nummer verklaring																	
Verblijfsobjectstatus	Toekenning status "Verblijfsobject in gebruik (niet ingemeten)"																	
Datum begin geldigheid verblijfsobjectgegevens	Opname datum verklaring																	
Documentdatum mutatie verblijfsobject	Opname datum verklaring																	
Documentnummer mutatie verblijfsobject	Opname nummer verklaring																	
Resultaat	De status van het pand of panden en bijbehorende verblijfsobject(en) zijn correct gewijzigd.																	
Opmerkingen	Er is sprake van 'gedeeltelijk verdwijnen objecten door calamiteiten' als de verwachting is dat pand en of verblijfsobject weer geheel of gedeeltelijk zullen worden hersteld.																	

Voorbeeld:

Het pand aan de Crocussenlaan 6 in Het Dorp brandt op 29/3/2006 gedeeltelijk af, zodat het niet meer in gebruik is. Dit wordt op 31/3/2006 vastgelegd in een verklaring met nummer 64246 en binnen vier dagen verwerkt in de basisregistraties adressen en gebouwen

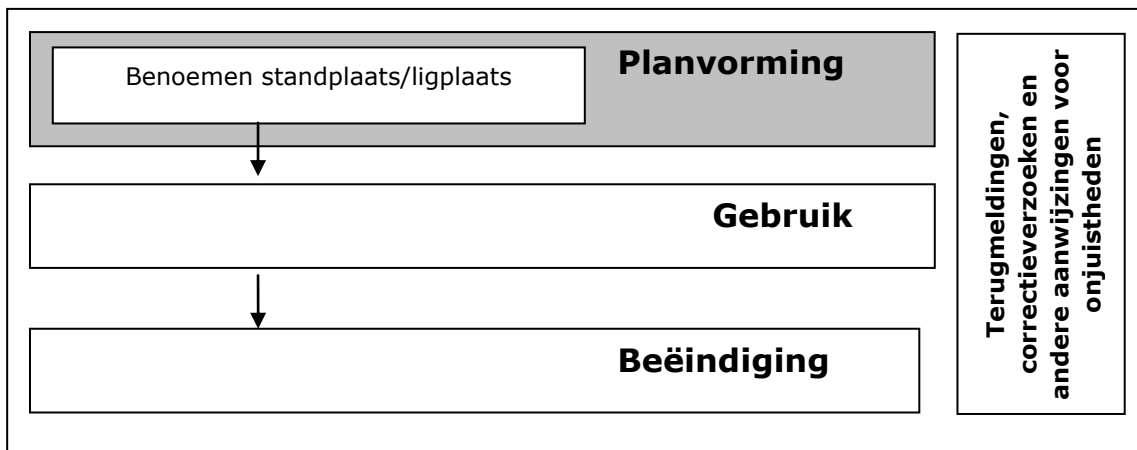
(zie paragraaf 1.4 voor de beginsituatie in “Het Dorp”).

	Historisch voorkomen na mutatie	Nieuwe voorkomen
Pand		
Pandidentificatie	406	406
Indicatie geconstateerd pand	“N”	“N”
Pandgeometrie	Reeks coördinaten (omtrek) 1980	Dezelfde reeks coördinaten (omtrek) 1980
Oorspronkelijk bouwjaar pand	1980	1980
Pandstatus	“Pand in gebruik”	“Pand in gebruik (niet ingemeten)”
Datum begin geldigheid pandgegevens	01-07-1980	31-03-2006
Datum einde geldigheid pandgegevens	31-03-2006	< leeg >
Aanduiding pandgegevens in onderzoek	“N”	“N”
Documentdatum mutatie pand	01-07-1980	31/03/2006
Documentnummer mutatie pand	41475	64246
Verblijfsobject		
Verblijfsobjectidentificatie	234799	234799
Indicatie geconstateerd verblijfsobject	“N”	“N”
Aanduiding hoofdadres verblijfsobject	12355	12355
Aanduiding nevenadressen verblijfsobject	< leeg >	< leeg >
Verblijfsobjectgeometrie	xy-coördinaat	zelfde xy-coördinaat
Gebruiksdoel verblijfsobject	“woonfunctie”	“woonfunctie”
Oppervlakte verblijfsobject	180	180
Verblijfsobjectstatus	“Verblijfsobject in gebruik”	“Verblijfsobject in gebruik (niet ingemeten)”
Pandrelatering	406	406
Datum begin geldigheid verblijfsobjectgegevens	01-07-1980	31-03-2006
Datum einde geldigheid verblijfsobjectgegevens	31-03-2006	< leeg >
Aanduiding verblijfsobjectgegevens in onderzoek	“N”	“N”
Documentdatum mutatie verblijfsobject	01-07-1980	31-03-2006
Documentnummer mutatie verblijfsobject	41475	64246

3 Levenscyclus standplaatsen en ligplaatsen

3.1 Inleiding

3.2 Planvorming



3.2.1 *Benoemen van een standplaats of een ligplaats***Benoemen standplaats**

Naam gebeurtenis	Benoemen standplaats	
Code gebeurtenis	BGR-BSL	
Beschrijving gebeurtenis	Door de gemeente is een standplaats vastgesteld. Dit object zal als zodanig geregistreerd moeten worden in de basisregistratie gebouwen.	
Gevolgen voor de registratie	De standplaats(en) wordt opgenomen in de basisregistratie gebouwen.	
Betrokken objecttype gebeurtenis	STANDPLAATS en NUMMERAANDUIDING	
Bron	De afdeling die verantwoordelijk is voor het vaststellen van standplaatsen.	
Brondocument	Het vaststellingsbesluit	
Uit te voeren processen	<ol style="list-style-type: none"> 1. Deze gebeurtenis leidt tot het uitvoeren van het proces "Opvoeren nummeraanduiding" gevolgd door 2. het uitvoeren van het proces "Opvoeren standplaats" waarbij als status de waarde "Plaats aangewezen" wordt toegekend. 	
Gewijzigde attributen gebeurtenis	NUMMERAANDUIDING (nieuw) <i>Opvoeren nummeraanduiding</i>	
	Identificatiecode nummeraanduiding	Toekenning en opname
	Huisnummer	Opname toegekend huisnummer
	Indicatie geconstateerde nummeraanduiding	Toekenning status "N"
	Huisletter	Opname toegekende huisletter (optioneel)
	Huisnummertoevoeging	Opname toegekende huisnummertoevoeging (optioneel)
	Postcode	Opname postcode van TNT Post (optioneel)
	Identificatiecode bijbehorende woonplaats	Opname identificatiecode omvattende woonplaats (optioneel)
	Datum begin geldigheid nummeraanduidinggegevens	Opname ingangsdatum
	Aanduiding nummeraanduidinggegevens in onderzoek	Toekenning status "N"
	Identificatiecode bijbehorende openbare ruimte	Opname identificatiecode gerelateerde openbare ruimte
	Type adresseerbaar object	Toekenning waarde "standplaats"
	Documentdatum mutatie nummeraanduiding	Opname datum besluit nummeraanduiding
	Documentnummer mutatie nummeraanduiding	Opname nummerbesluit nummeraanduiding
	Nummeraanduidingstatus	Toekenning waarde "Naamgeving uitgegeven"

STANDPLAATS*Opvoeren standplaats*

Standplaatsidentificatie	Toekenning en opname
Indicatie geconstateerde standplaats	Toekenning status "N"
Standplaatsstatus	Toekenning status "Plaats aangewezen"
Aanduiding hoofdadres standplaats	Opname identificatienummer nummeraanduiding
Aanduiding nevenadressen standplaats	Opname identificatienummers nummeraanduiding (optioneel)
Standplaatsgeometrie	Opname standplaatsgeometrie
Aanduiding standplaatsgegevens in onderzoek	Toekenning status "N"
Datum begin geldigheid standplaatsgegevens	Opname ingangsdatum
Documentdatum mutatie standplaats	Opname datum vaststellingsbesluit
Documentnummer mutatie standplaats	Opname nummer vaststellingsbesluit

Resultaat

De standplaats(en) is correct opgenomen in de basisregistratie gebouwen.

Opmerkingen

De volgorde waarin de gegevens worden opgevoerd is van belang: de nummeraanduiding dient ingevoerd te worden voordat de standplaats wordt opgevoerd, omdat bij de standplaats een "Aanduiding hoofdadres standplaats" is opgenomen dat moet verwijzen naar een bestaande nummeraanduiding. Het opvoeren in de basisregistraties adressen en gebouwen vindt vervolgens (softwarematig) gelijktijdig plaats.

Voorbeeld:

Op de Hyacintenlaan in Het Dorp wordt op 25/1/2006 een standplaats vastgesteld middels een vaststellingsbesluit met kenmerk 88800. Aan deze standplaats wordt het huisnummer 102 toegekend. Dit is vastgelegd in het huisnummerbesluit met nummer 55501 (zie paragraaf 1.4 voor de beginsituatie in "Het Dorp").

	Historisch voorkomen na mutatie	Nieuwe voorkomen
Standplaats		
Standplaatsidentificatie	<leeg>	72502
Indicatie geconstateerde standplaats	<leeg>	"N"
Standplaatsstatus	<leeg>	"Plaats aangewezen"
Aanduiding hoofdadres standplaats	<leeg>	12502
Aanduiding nevenadressen standplaats	<leeg>	< leeg >
Standplaatsgeometrie	<leeg>	Reeks coördinaten (omtrek)
Aanduiding standplaatsgegevens in onderzoek	<leeg>	"N"
Datum begin geldigheid standplaatsgegevens	<leeg>	25-01-2006
Datum einde geldigheid standplaatsgegevens	<leeg>	< leeg >
Documentdatum mutatie standplaats	<leeg>	25-01-2006
Documentnummer mutatie standplaats	<leeg>	88800
Nummeraanduiding		
Identificatiecode nummeraanduiding	<leeg>	12502
Huisnummer	<leeg>	102
Indicatie geconstateerde nummeraanduiding	<leeg>	"N"

Huisletter	<leeg>	< leeg >
Huisnummertoevoeging	<leeg>	< leeg >
Postcode	<leeg>	<leeg>
Identificatiecode bijbehorende woonplaats	<leeg>	< leeg >
Datum begin geldigheid nummeraanduidinggegevens	<leeg>	25-01-2006
Datum einde geldigheid nummeraanduidinggegevens	<leeg>	<leeg>
Aanduiding nummeraanduidinggegevens in onderzoek	<leeg>	"N"
Identificatiecode bijbehorende openbare ruimte	<leeg>	95
Type adresseerbaar object	<leeg>	"Standplaats"
Documentdatum mutatie nummeraanduiding	<leeg>	25-01-2006
Documentnummer mutatie nummeraanduiding	<leeg>	55501
Nummeraanduidingstatus	<leeg>	"Naamgeving uitgegeven"

Benoemen ligplaats

Naam gebeurtenis	Benoemen ligplaats	
Code gebeurtenis	BGR-BSL	
Beschrijving gebeurtenis	Door de gemeente is een ligplaats vastgesteld. Dit object zal als zodanig geregistreerd moeten worden in de basisregistratie gebouwen.	
Gevolgen voor de registratie	De ligplaats(en) wordt opgenomen in de basisregistratie gebouwen.	
Betrokken objecttype gebeurtenis	LIGPLAATS en NUMMERAANDUIDING	
Bron	De afdeling die verantwoordelijk is voor het vaststellen van ligplaatsen.	
Brondocument	Het vaststellingsbesluit	
Uit te voeren processen	<ol style="list-style-type: none"> 1. Deze gebeurtenis leidt tot het uitvoeren van het proces "Opvoeren nummeraanduiding" gevolgd door 2. het uitvoeren van het proces "Opvoeren ligplaats" waarbij als status de waarde "Plaats aangewezen" wordt toegekend. 	
Gewijzigde attributen gebeurtenis	NUMMERAANDUIDING (nieuw) <i>Opvoeren nummeraanduiding</i>	
	Identificatiecode nummeraanduiding	Toekenning en opname
	Huisnummer	Opname toegekend huisnummer
	Indicatie geconstateerde nummeraanduiding	Toekenning status "N"
	Huisletter	Opname toegekende huisletter (optioneel)
	Huisnummertoevoeging	Opname toegekende huisnummertoevoeging (optioneel)
	Postcode	Opname postcode van TNT Post (optioneel)
	Identificatiecode bijbehorende woonplaats	Opname identificatiecode omvattende woonplaats (optioneel)
	Datum begin geldigheid nummeraanduidinggegevens	Opname ingangsdatum
	Aanduiding nummeraanduidinggegevens in onderzoek	Toekenning status "N"
	Identificatiecode bijbehorende openbare ruimte	Opname identificatiecode gerelateerde openbare ruimte
	Type adresseerbaar object	Toekenning waarde "ligplaats"
	Documentdatum mutatie nummeraanduiding	Opname datum besluit nummeraanduiding
	Documentnummer mutatie nummeraanduiding	Opname nummerbesluit nummeraanduiding
	Nummeraanduidingstatus	Toekenning waarde "Naamgeving uitgegeven"
	LIGPLAATS	
	<i>Opvoeren ligplaats</i>	
	Ligplaatsidentificatie	Toekenning en opname

Indicatie geconstateerde ligplaats	Toekenning status "N"
Ligplaatsstatus	Toekenning status "Plaats aangewezen"
Aanduiding hoofdadres ligplaats	Opname identificatienummer nummeraanduiding
Aanduiding nevenadressen ligplaats	Opname identificatienummers nummeraanduiding (optioneel)
Ligplaatsgeometrie	Opname ligplaatsgeometrie
Aanduiding ligplaatsgegevens in onderzoek	Toekenning status "N"
Datum begin geldigheid ligplaatsgegevens	Opname ingangsdatum
Documentdatum mutatie ligplaats	Opname datum vaststellingsbesluit
Documentnummer mutatie ligplaats	Opname nummer vaststellingsbesluit

Resultaat

De ligplaats(en) is correct opgenomen in de basisregistratie gebouwen.

Opmerkingen

De volgorde waarin de gegevens worden opgevoerd is van belang: de nummeraanduiding dient ingevoerd te worden voordat de ligplaats wordt opgevoerd, omdat bij de ligplaats een "Aanduiding hoofdadres ligplaats" is opgenomen dat moet verwijzen naar een bestaande nummeraanduiding. Het invoeren in de basisregistraties adressen en gebouwen vindt vervolgens (softwarematig) gelijktijdig plaats.

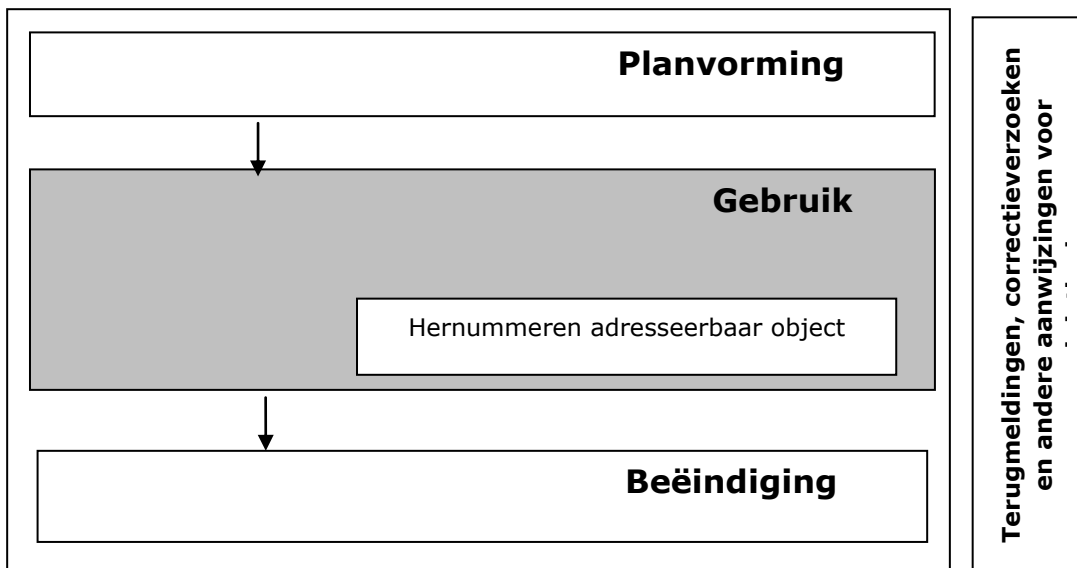
Voorbeeld:

Op de Crocussenlaan in Het Dorp wordt op 25/1/2006 een ligplaats vastgesteld middels een vaststellingsbesluit met kenmerk 89000. Aan deze ligplaats wordt het huisnummer 44 toegekend. Dit is vastgelegd in het huisnummerbesluit met nummer 55551 (zie paragraaf 1.4 voor de beginsituatie in "Het Dorp").

	Historisch voorkomen na mutatie	Nieuwe voorkomen
Ligplaats		
Ligplaatsidentificatie	<leeg>	72602
Indicatie geconstateerde ligplaats	<leeg>	"N"
Ligplaatsstatus	<leeg>	"Plaats aangewezen"
Aanduiding hoofdadres ligplaats	<leeg>	12602
Aanduiding nevenadressen ligplaats	<leeg>	< leeg >
Ligplaatsgeometrie	<leeg>	Reeks coördinaten (omtrek)
Aanduiding ligplaatsgegevens in onderzoek	<leeg>	"N"
Datum begin geldigheid ligplaatsgegevens	<leeg>	25-01-2006
Datum einde geldigheid ligplaatsgegevens	<leeg>	< leeg >
Documentdatum mutatie ligplaats	<leeg>	25-01-2006
Documentnummer mutatie ligplaats	<leeg>	89000
Nummeraanduiding		
Identificatiecode nummeraanduiding	<leeg>	12602
Huisnummer	<leeg>	44
Indicatie geconstateerde nummeraanduiding	<leeg>	"N"
Huisletter	<leeg>	< leeg >
Huisnummertoevoeging	<leeg>	< leeg >
Postcode	<leeg>	<leeg>
Identificatiecode bijbehorende woonplaats	<leeg>	< leeg >
Datum begin geldigheid nummeraanduidinggegevens	<leeg>	25-01-2006

Datum einde geldigheid nummeraanduidinggegevens	<leeg>	<leeg>
Aanduiding nummeraanduidinggegevens in onderzoek	<leeg>	"N"
Identificatiecode bijbehorende openbare ruimte	<leeg>	96
Type adresseerbaar object	<leeg>	"Ligplaats"
Documentdatum mutatie nummeraanduiding	<leeg>	25-01-2006
Documentnummer mutatie nummeraanduiding	<leeg>	55551
Nummeraanduidingstatus	<leeg>	"Naamgeving uitgegeven"

3.3 Gebruik standplaats of ligplaats



3.3.1 Hernummeren van een standplaats of ligplaats

Hernummeren adresseerbaar object

Naam gebeurtenis	Hernummeren adresseerbaar object	
Code gebeurtenis	BRA-HNU	
Beschrijving gebeurtenis	Als gevolg van een hernummering in de adressen vinden wijzigingen plaats in de nummeraanduiding. Er treden geen wijzigingen op in de eigenschappen van een adresseerbaar object dat is opgenomen in de basisregistratie gebouwen.	
Gevolgen voor de registratie	De oude nummeraanduiding wordt historisch gemaakt en de nieuwe nummeraanduiding wordt opgenomen in de basisregistratie adressen.	
Betrokken objecttype gebeurtenis	NUMMERAANDUIDING	
Bron	De afdeling die verantwoordelijk is voor het uitvoeren van nummeraanduidingen.	
Brondocument	Het besluit nummeraanduiding (huisnummerbesluit)	
Uit te voeren processen	<ol style="list-style-type: none"> 1. Deze gebeurtenis leidt tot het uitvoeren van de processen "Muteren gegevens nummeraanduiding" en 2. tot het softwarematig doorgeven van een bericht dat in een gerelateerd gegeven van het bijbehorende adresseerbaar object een wijziging heeft plaats gevonden. 	
Gewijzigde attributen gebeurtenis	NUMMERAANDUIDING <i>Muteren gegevens nummeraanduiding</i>	
	Huisnummer	Opname toegekend nieuw huisnummer
	Huisletter	Opname toegekende nieuwe huisletter
	Huisnummertoevoeging	Opname toegekende nieuwe huisnummertoevoeging
	Postcode	Opname postcode van TNT Post
	Datum begin geldigheid nummeraanduidinggegevens	Opname ingangsdatum
	Documentdatum mutatie nummeraanduiding	Opname nummerbesluit nummeraanduiding
	Documentnummer mutatie nummeraanduiding	Opname nummer document waaruit de wijziging blijkt
Resultaat	De oude nummeraanduiding is historisch gemaakt en de nieuwe nummeraanduiding is correct ingevoerd in de basisregistratie adressen. Er is een bericht verstuurd dat in een gerelateerd gegeven van het bijbehorende adresseerbaar object een wijziging heeft plaats gevonden.	
Opmerkingen	De identificatiecode van de nummeraanduiding blijft ongewijzigd.	

Voorbeeld:

Op de Hyacintenlaan in Het Dorp wordt op 31/3/2006 van de standplaats met het huisnummer 100 dit huisnummer veranderd in 120. Dit is vastgelegd in het huisnummerbesluit met nummer 64250 (zie paragraaf 1.4 voor de beginsituatie in "Het Dorp").

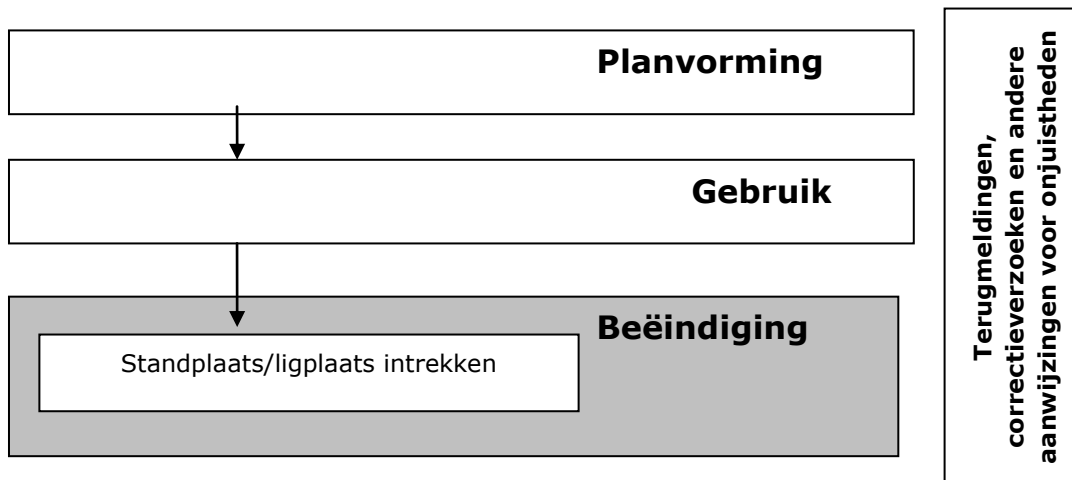
	Historisch voorkomen na mutatie	Nieuwe voorkomen
Nummeraanduiding		
Identificatiecode nummeraanduiding	12500	12500
Huisnummer	100	120
Indicatie geconstateerde nummeraanduiding	"N"	"N"
Huisletter	< leeg >	< leeg >
Huisnummertoevoeging	< leeg >	< leeg >
Postcode	1954 NC	1954 NC
Identificatiecode bijbehorende woonplaats	< leeg >	< leeg >
Datum begin geldigheid nummeraanduidinggegevens	25-01-2006	31-03-2006
Datum einde geldigheid nummeraanduidinggegevens	31-03-2006	< leeg >
Aanduiding nummeraanduidinggegevens in onderzoek	"N"	"N"
Identificatiecode bijbehorende openbare ruimte	95	95
Type adresseerbaar object	"Standplaats"	"Standplaats"
Documentdatum mutatie nummeraanduiding	25-01-2006	31-03-2006
Documentnummer mutatie nummeraanduiding	55500	64250
Nummeraanduidingstatus	"Naamgeving uitgegeven"	"Naamgeving uitgegeven"

Voorbeeld:

Op de Crocussenlaan in Het Dorp wordt op 31/3/2006 van de ligplaats met het huisnummer 40 dit huisnummer veranderd in 36. Dit is vastgelegd in het huisnummerbesluit met nummer 64251 (zie paragraaf 1.4 voor de beginsituatie in "Het Dorp").

	Historisch voorkomen na mutatie	Nieuwe voorkomen
Nummeraanduiding		
Identificatiecode nummeraanduiding	12600	12600
Huisnummer	40	36
Indicatie geconstateerde nummeraanduiding	"N"	"N"
Huisletter	< leeg >	< leeg >
Huisnummertoevoeging	< leeg >	< leeg >
Postcode	1954 LT	1954 LT
Identificatiecode bijbehorende woonplaats	< leeg >	< leeg >
Datum begin geldigheid nummeraanduidinggegevens	25-01-2006	31-03-2006
Datum einde geldigheid nummeraanduidinggegevens	31-03-2006	< leeg >
Aanduiding nummeraanduidinggegevens in onderzoek	"N"	"N"
Identificatiecode bijbehorende openbare ruimte	96	96
Type adresseerbaar object	"Ligplaats"	"Ligplaats"
Documentdatum mutatie nummeraanduiding	25-01-2006	31-03-2006
Documentnummer mutatie nummeraanduiding	55550	64251
Nummeraanduidingstatus	"Naamgeving uitgegeven"	"Naamgeving uitgegeven"

3.4 Opheffen standplaats of ligplaats



3.4.1 Intrekken van een standplaats of ligplaats

Intrekken standplaats

Naam gebeurtenis	Intrekken standplaats																	
Code gebeurtenis	BGR-ISL																	
Beschrijving gebeurtenis	Door de gemeente is een standplaats ingetrokken. De intrekking van dit object zal geregistreerd moeten worden in de basisregistratie gebouwen.																	
Gevolgen voor de registratie	De standplaats(en) wordt historisch gemaakt.																	
Betrokken objecttype gebeurtenis	STANDPLAATS en NUMMERAANDUIDING																	
Bron	De afdeling die verantwoordelijk is voor vaststellen en intrekken van standplaatsen.																	
Brondocument	Het intrekingsbesluit.																	
Uit te voeren processen	<ol style="list-style-type: none"> 1. Deze gebeurtenis leidt altijd tot het uitvoeren van het proces "Afvoeren standplaats" gevolgd door 2. het uitvoeren van het proces "Afvoeren nummeraanduiding". 																	
Gewijzigde attributen gebeurtenis	STANDPLAATS <i>Afvoeren standplaats</i> <table border="0" style="width: 100%;"> <tr> <td style="width: 50%;">Standplaatsstatus</td> <td style="width: 50%;">Toekenning status "Plaats ingetrokken"</td> </tr> <tr> <td>Datum begin geldigheid standplaatsgegevens</td> <td>Opname ingangsdatum</td> </tr> <tr> <td>Documentdatum mutatie standplaats</td> <td>Opname datum intrekingsbesluit</td> </tr> <tr> <td>Documentnummer mutatie standplaats</td> <td>Opname nummer intrekingsbesluit</td> </tr> </table> NUMMERAANDUIDING (nieuw) <i>Afvoeren nummeraanduiding</i> <table border="0" style="width: 100%;"> <tr> <td style="width: 50%;">Datum begin geldigheid nummeraanduidinggegevens</td> <td style="width: 50%;">Opname ingangsdatum</td> </tr> <tr> <td>Documentdatum mutatie nummeraanduiding</td> <td>Opname datum besluit intrekking nummeraanduiding</td> </tr> <tr> <td>Documentnummer mutatie nummeraanduiding</td> <td>Opname nummerbesluit intrekking nummeraanduiding</td> </tr> <tr> <td>Nummeraanduidingstatus</td> <td>Toekenning waarde "Naamgeving ingetrokken"</td> </tr> </table>		Standplaatsstatus	Toekenning status "Plaats ingetrokken"	Datum begin geldigheid standplaatsgegevens	Opname ingangsdatum	Documentdatum mutatie standplaats	Opname datum intrekingsbesluit	Documentnummer mutatie standplaats	Opname nummer intrekingsbesluit	Datum begin geldigheid nummeraanduidinggegevens	Opname ingangsdatum	Documentdatum mutatie nummeraanduiding	Opname datum besluit intrekking nummeraanduiding	Documentnummer mutatie nummeraanduiding	Opname nummerbesluit intrekking nummeraanduiding	Nummeraanduidingstatus	Toekenning waarde "Naamgeving ingetrokken"
Standplaatsstatus	Toekenning status "Plaats ingetrokken"																	
Datum begin geldigheid standplaatsgegevens	Opname ingangsdatum																	
Documentdatum mutatie standplaats	Opname datum intrekingsbesluit																	
Documentnummer mutatie standplaats	Opname nummer intrekingsbesluit																	
Datum begin geldigheid nummeraanduidinggegevens	Opname ingangsdatum																	
Documentdatum mutatie nummeraanduiding	Opname datum besluit intrekking nummeraanduiding																	
Documentnummer mutatie nummeraanduiding	Opname nummerbesluit intrekking nummeraanduiding																	
Nummeraanduidingstatus	Toekenning waarde "Naamgeving ingetrokken"																	
Resultaat	De standplaat(en) is historisch gemaakt in de basisregistratie gebouwen en het bijbehorende adres is historisch gemaakt in de basisregistratie adressen.																	
Opmerkingen	De volgorde waarin de gegevens historisch worden gemaakt is van belang: de nummeraanduiding dient historisch te worden gemaakt nadat de standplaats is ingetrokken, omdat bij de standplaats een "Aanduiding hoofdadres standplaats" is opgenomen dat moet verwijzen naar een bestaande nummeraanduiding. Het afvoeren in de basisregistraties adressen en gebouwen vindt vervolgens (softwarematig) gelijktijdig plaats.																	

Voorbeeld:

De standplaats op de Hyacintenlaan 101 in Het Dorp wordt op 30/11/2007 ingetrokken middels een intrekingsbesluit met kenmerk 88434 (zie paragraaf 1.4 voor de beginsituatie in "Het Dorp").

	Historisch voorkomen na mutatie	Nieuwe voorkomen
Standplaats		
Standplaatsidentificatie	72500	72500
Indicatie geconstateerde standplaats	"N"	"N"
Standplaatsstatus	"Plaats aangewezen"	"Plaats ingetrokken"
Aanduiding hoofdadres standplaats	12501	12501
Aanduiding nevenadressen standplaats	< leeg >	< leeg >
Standplaatsgeometrie	Reeks coördinaten (omtrek)	Reeks coördinaten (omtrek)
Aanduiding standplaatsgegevens in onderzoek	"N"	"N"
Datum begin geldigheid standplaatsgegevens	25-01-2006	30-11-2007
Datum einde geldigheid standplaatsgegevens	30-11-2007	< leeg >
Documentdatum mutatie standplaats	25-01-2006	30-11-2007
Documentnummer mutatie standplaats	55500	88434
Nummeraanduiding		
Identificatiecode nummeraanduiding	12501	12501
Huisnummer	101	101
Indicatie geconstateerde nummeraanduiding	"N"	"N"
Huisletter	< leeg >	< leeg >
Huisnummertoevoeging	< leeg >	< leeg >
Postcode	1954 NC	1954 NC
Identificatiecode bijbehorende woonplaats	< leeg >	< leeg >
Datum begin geldigheid nummeraanduidinggegevens	25-01-2006	30-11-2007
Datum einde geldigheid nummeraanduidinggegevens	30-11-2007	< leeg >
Aanduiding nummeraanduidinggegevens in onderzoek	"N"	"N"
Identificatiecode bijbehorende openbare ruimte	95	95
Type adresseerbaar object	"Standplaats"	"Standplaats"
Documentdatum mutatie nummeraanduiding	25-01-2006	30-11-2007
Documentnummer mutatie nummeraanduiding	55500	88434
Nummeraanduidingstatus	"Naamgeving uitgegeven"	"Naamgeving ingetrokken"

Intrekken ligplaats

Naam gebeurtenis	Intrekken ligplaats																	
Code gebeurtenis	BGR-ISL																	
Beschrijving gebeurtenis	Door de gemeente is een ligplaats ingetrokken. De intrekking van dit object zal geregistreerd moeten worden in de basisregistratie gebouwen.																	
Gevolgen voor de registratie	De ligplaats(en) wordt historisch gemaakt.																	
Betrokken objecttype gebeurtenis	LIGPLAATS en NUMMERAANDUIDING																	
Bron	De afdeling die verantwoordelijk is voor vaststellen en intrekken van ligplaatsen.																	
Brondocument	Het intrekingsbesluit.																	
Uit te voeren processen	<ol style="list-style-type: none"> 1. Deze gebeurtenis leidt altijd tot het uitvoeren van het proces "Afvoeren ligplaats" gevolgd door 2. het uitvoeren van het proces "Afvoeren nummeraanduiding". 																	
Gewijzigde attributen gebeurtenis	LIGPLAATS <i>Afvoeren ligplaats</i> <table border="0" style="width: 100%;"> <tr> <td style="width: 50%;">Ligplaatsstatus</td> <td style="width: 50%;">Toekenning status "Plaats ingetrokken"</td> </tr> <tr> <td>Datum begin geldigheid ligplaatsgegevens</td> <td>Opname ingangsdatum</td> </tr> <tr> <td>Documentdatum mutatie ligplaats</td> <td>Opname datum intrekingsbesluit</td> </tr> <tr> <td>Documentnummer mutatie ligplaats</td> <td>Opname nummer intrekingsbesluit</td> </tr> </table> NUMMERAANDUIDING (nieuw) <i>Afvoeren nummeraanduiding</i> <table border="0" style="width: 100%;"> <tr> <td style="width: 50%;">Datum begin geldigheid nummeraanduidinggegevens</td> <td style="width: 50%;">Opname ingangsdatum</td> </tr> <tr> <td>Documentdatum mutatie nummeraanduiding</td> <td>Opname datum besluit intrekking nummeraanduiding</td> </tr> <tr> <td>Documentnummer mutatie nummeraanduiding</td> <td>Opname nummerbesluit intrekking nummeraanduiding</td> </tr> <tr> <td>Nummeraanduidingstatus</td> <td>Toekenning waarde "Naamgeving ingetrokken"</td> </tr> </table>		Ligplaatsstatus	Toekenning status "Plaats ingetrokken"	Datum begin geldigheid ligplaatsgegevens	Opname ingangsdatum	Documentdatum mutatie ligplaats	Opname datum intrekingsbesluit	Documentnummer mutatie ligplaats	Opname nummer intrekingsbesluit	Datum begin geldigheid nummeraanduidinggegevens	Opname ingangsdatum	Documentdatum mutatie nummeraanduiding	Opname datum besluit intrekking nummeraanduiding	Documentnummer mutatie nummeraanduiding	Opname nummerbesluit intrekking nummeraanduiding	Nummeraanduidingstatus	Toekenning waarde "Naamgeving ingetrokken"
Ligplaatsstatus	Toekenning status "Plaats ingetrokken"																	
Datum begin geldigheid ligplaatsgegevens	Opname ingangsdatum																	
Documentdatum mutatie ligplaats	Opname datum intrekingsbesluit																	
Documentnummer mutatie ligplaats	Opname nummer intrekingsbesluit																	
Datum begin geldigheid nummeraanduidinggegevens	Opname ingangsdatum																	
Documentdatum mutatie nummeraanduiding	Opname datum besluit intrekking nummeraanduiding																	
Documentnummer mutatie nummeraanduiding	Opname nummerbesluit intrekking nummeraanduiding																	
Nummeraanduidingstatus	Toekenning waarde "Naamgeving ingetrokken"																	
Resultaat	De ligplaats(en) is historisch gemaakt in de basisregistratie gebouwen en het bijbehorende adres is historisch gemaakt in de basisregistratie adressen.																	
Opmerkingen	De volgorde waarin de gegevens historisch worden gemaakt is van belang: de nummeraanduiding dient historisch te worden gemaakt nadat de ligplaats is afgevoerd, omdat bij de ligplaats een "Aanduiding hoofdadres standplaats" is opgenomen dat moet verwijzen naar een bestaande nummeraanduiding. Het afvoeren in de basisregistraties adressen en gebouwen vindt vervolgens (softwarematig) gelijktijdig plaats.																	

Voorbeeld:

De ligplaats op de Crocussenlaan 42 in Het Dorp wordt op 30/11/2007 ingetrokken middels een intrekingsbesluit met kenmerk 89990 (zie paragraaf 1.4 voor de beginsituatie in "Het Dorp").

	Historisch voorkomen na mutatie	Nieuwe voorkomen
Ligplaats		
Ligplaatsidentificatie	72600	72600
Indicatie geconstateerde ligplaats	"N"	"N"
Ligplaatsstatus	"Plaats aangewezen"	"Plaats ingetrokken"
Aanduiding hoofdadres ligplaats	12600	12600
Aanduiding nevenadressen ligplaats	< leeg >	< leeg >
Ligplaatsgeometrie	Reeks coördinaten (omtrek)	Reeks coördinaten (omtrek)
Aanduiding ligplaatsgegevens in onderzoek	"N"	"N"
Datum begin geldigheid ligplaatsgegevens	25-01-2006	30-11-2007
Datum einde geldigheid ligplaatsgegevens	30-11-2007	< leeg >
Documentdatum mutatie ligplaats	25-01-2006	30-11-2007
Documentnummer mutatie ligplaats	55550	89990
Nummeraanduiding		
Identificatiecode nummeraanduiding	12601	12601
Huisnummer	42	42
Indicatie geconstateerde nummeraanduiding	"N"	"N"
Huisletter	< leeg >	< leeg >
Huisnummertoevoeging	< leeg >	< leeg >
Postcode	1954 LT	1954 LT
Identificatiecode bijbehorende woonplaats	< leeg >	< leeg >
Datum begin geldigheid nummeraanduidinggegevens	25-01-2006	30-11-2007
Datum einde geldigheid nummeraanduidinggegevens	30-11-2007	<leeg>
Aanduiding nummeraanduidinggegevens in onderzoek	"N"	"N"
Identificatiecode bijbehorende openbare ruimte	96	96
Type adresseerbaar object	"Ligplaats"	"Ligplaats"
Documentdatum mutatie nummeraanduiding	25-01-2006	30-11-2007
Documentnummer mutatie nummeraanduiding	55550	89990
Nummeraanduidingstatus	"Naamgeving uitgegeven"	"Naamgeving ingetrokken"

4 Levenscyclus openbare ruimten en woonplaatsen

4.1 Nummeraanduiding

Binnen de basisregistratie adressen worden van een drietal objecten gegevens geregistreerd: woonplaatsen, openbare ruimten en nummeraanduidingen. In de basisregistraties adressen en gebouwen is een nummeraanduiding echter onlosmakelijk verbonden aan een adresseerbaar object (een verblijfsobject, een standplaats of een ligplaats). Een nummeraanduiding kan dan ook niet bestaan zonder het bijbehorende object. Dit betekent dat het begin en einde van de levenscyclus van een nummeraanduiding samen moet vallen met het begin en einde van de levenscyclus van een adresseerbaar object (verblijfsobject, standplaats of, ligplaats). Het toekennen of intrekken van een nummeraanduiding kan dus niet als een zelfstandige gebeurtenis plaatsvinden, maar alleen als onderdeel van een gebeurtenis waarbij gelijktijdig een adresseerbaar object ontstaat dan wel historisch wordt gemaakt. Ook gebeurtenissen gedurende het “gebruik” van een nummeraanduiding, zoals het henummeren van een adresseerbaar object, worden beschouwd als gebeurtenissen die onderdeel uitmaken van een gebeurtenis die betrekking heeft op de betrokken adresseerbare objecten. Al deze gebeurtenissen zijn reeds beschreven in het hoofdstuk over de levenscyclus van panden en verblijfsobjecten en het hoofdstuk over de levenscyclus van standplaatsen en ligplaatsen.

4.2 Openbare ruimte

4.2.1 Benoemen van een openbare ruimte

Benoemen openbare ruimte

Naam gebeurtenis	Benoemen openbare ruimte	
Code gebeurtenis	BRA-BOR	
Beschrijving gebeurtenis	Door de gemeente is een openbare ruimte benoemd. Dit object zal als zodanig geregistreerd moeten worden in de basisregistratie adressen.	
Gevolgen voor de registratie	De openbare ruimte wordt ingevoerd in de basisregistratie adressen.	
Betrokken objecttype gebeurtenis	OPENBARE RUIMTE	
Bron	De afdeling die verantwoordelijk is voor benoemen van openbare ruimten.	
Brondocument	Het besluit tot het vaststellen van openbare ruimten (straatnaambesluit)	
Uit te voeren processen	Deze gebeurtenis leidt tot het uitvoeren van het proces " <i>Opvoeren openbare ruimte</i> ".	
Gewijzigde attributen gebeurtenis	OPENBARE RUIMTE <i>Opvoeren openbare ruimte</i>	
	Identificatiecode openbare ruimte	Toekenning en opname
	Naam openbare ruimte	Opname toegekende naam openbare ruimte
	Indicatie geconstateerde openbare ruimte	Toekenning status "N"
	Datum begin geldigheid gegevens openbare ruimte	Opname ingangsdatum
	Aanduiding gegevens openbare ruimte in onderzoek	Toekenning status "N"
	Identificatiecode bijbehorende woonplaats	Opname identificatiecode omvattende woonplaats
	Type openbare ruimte	Opname typering van de openbare ruimte
	Documentdatum mutatie openbare ruimte	Opname datum besluit openbare ruimte
	Documentnummer mutatie openbare ruimte	Opname nummerbesluit openbare ruimte
	Status openbare ruimte	Toekenning waarde "Naamgeving uitgegeven"
Resultaat	De openbare ruimte is correct ingevoerd in de basisregistratie adressen.	
Opmerkingen	Geen	

Voorbeeld:

In Het Dorp wordt een nieuwe straat aangelegd, die de naam Tulpenlaan krijgt. Dit is vastgelegd in een besluit van 21 augustus 2006 met nummer 3480 (zie paragraaf 1.4 voor de beginsituatie in "Het Dorp").

	Historisch voorkomen na mutatie	Nieuwe voorkomen
Openbare ruimte		
Identificatiecode openbare ruimte	< leeg >	102
Naam openbare ruimte	< leeg >	Tulpenlaan
Indicatie geconstateerde openbare ruimte	< leeg >	"N"
Datum begin geldigheid gegevens openbare ruimte	< leeg >	21-08-2006
Datum einde geldigheid gegevens openbare ruimte	< leeg >	< leeg >
Aanduiding gegevens openbare ruimte in onderzoek	< leeg >	"N"
Identificatiecode bijbehorende woonplaats	< leeg >	246
Type openbare ruimte	< leeg >	"Weg"
Documentdatum mutatie openbare ruimte	< leeg >	21-08-2006
Documentnummer mutatie openbare ruimte	< leeg >	3480
Status openbare ruimte	< leeg >	"Naamgeving uitgegeven"

4.2.2 *Hernoemen van een openbare ruimte***Hernoemen openbare ruimte**

Naam gebeurtenis	Hernoemen openbare ruimte	
Code gebeurtenis	BRA-HOR	
Beschrijving gebeurtenis	Aan een openbare ruimte wordt een nieuwe naam toegekend.	
Gevolgen voor de registratie	De openbare ruimte wordt gemuteerd in de basisregistratie adressen.	
Betrokken objecttype gebeurtenis	OPENBARE RUIMTE	
Bron	De afdeling die verantwoordelijk is voor benoemen van openbare ruimten.	
Brondocument	Het besluit tot het vaststellen van openbare ruimten (straatnaambesluit)	
Uit te voeren processen	Deze gebeurtenis leidt tot het uitvoeren van het proces " <i>Muteren gegevens openbare ruimte</i> ".	
Gewijzigde attributen gebeurtenis	OPENBARE RUIMTE <i>Muteren gegevens openbare ruimte</i>	
	Naam openbare ruimte	Opname toegekende naam openbare ruimte
	Datum begin geldigheid gegevens openbare ruimte	Opname ingangsdatum
	Documentdatum mutatie openbare ruimte	Opname datum besluit hernoemen openbare ruimte
	Documentnummer mutatie openbare ruimte	Opname nummerbesluit hernoemen openbare ruimte
Resultaat	De nieuwe naam van de openbare ruimte is correct ingevoerd in de basisregistratie adressen.	
Opmerkingen	Het identificerende nummer van de openbare ruimte blijft ongewijzigd.	

Voorbeeld:

In Het Dorp wordt de Crocussenlaan hernoemd tot Rozenstraat. Dit is vastgelegd in een besluit van 25 augustus 2006 met nummer 3494 (zie paragraaf 1.4 voor de beginsituatie in "Het Dorp").

	Historisch voorkomen na mutatie	Nieuwe voorkomen
Openbare ruimte		
Identificatiecode openbare ruimte	96	96
Naam openbare ruimte	Crocussenlaan	Rozenstraat
Indicatie geconstateerde openbare ruimte	"N"	"N"
Datum begin geldigheid gegevens openbare ruimte	08-06-1980	25-08-2006
Datum einde geldigheid gegevens openbare ruimte	25-08-2006	< leeg >
Aanduiding gegevens openbare ruimte in onderzoek	"N"	"N"
Identificatiecode bijbehorende woonplaats	246	246
Type openbare ruimte	"Weg"	"Weg"
Documentdatum mutatie openbare ruimte	08-06-1980	25-08-2006
Documentnummer mutatie openbare ruimte	2769	3494
Status openbare ruimte	"Naamgeving uitgegeven"	"Naamgeving uitgegeven"

4.2.3 *Hernoemen van een openbare ruimte in de buurgemeente*

Hernoemen openbare ruimte buurgemeente

Naam gebeurtenis	Hernoemen openbare ruimte buurgemeente
Code gebeurtenis	BRA-HOB
Beschrijving gebeurtenis	Aan een openbare ruimte in een buurgemeente wordt een nieuwe naam toegekend.
Gevolgen voor de registratie	Geen (zie opmerkingen hieronder)
Betrokken objecttype gebeurtenis	Geen (zie opmerkingen hieronder)
Bron	De buurgemeente of de Landelijke Voorziening BAG
Brondocument	Geen
Uit te voeren processen	Geen (zie opmerkingen hieronder)
Gewijzigde attributen gebeurtenis	<p>Deze gebeurtenis leidt niet tot mutaties in de lokale BAG. Nummeraanduidingen in de lokale BAG kunnen in specifieke gevallen een verwijzing hebben naar een openbare ruimte in een buurgemeente, maar omdat de identificatiecode van de openbare ruimte niet verandert, wijzigt er ook niets aan deze nummeraanduidingen.</p> <p>De betreffende openbare ruimte maakt geen deel uit van de lokale BAG, zodat ook dit geen mutatie in de lokale BAG betreft.</p> <p>Afhankelijk van de technische oplossing in de BAG-applicatie, kan binnen de BAG-applicatie, maar buiten de BAG, de naam van de openbare ruimte wel veranderen.</p>
Resultaat	Geen
Opmerkingen	<p>In die gevallen dat een nummeraanduiding verwijst naar een openbare ruimte in een buurgemeente, maken de gegevens van deze openbare ruimte geen deel uit van de lokale BAG van de gemeente (maar van de BAG van de buurgemeente).</p> <p>Omdat de gegevens van de betreffende openbare ruimte (in elk geval de naam) wel van belang zijn, zullen er meestal voorzieningen zijn getroffen om inzage in deze gegevens te hebben.</p> <p>De gegevens betreffende deze openbare ruimte kunnen ofwel lokaal beschikbaar worden gemaakt (buiten de lokale BAG om), ofwel (via technische voorzieningen) betrokken worden van de BAG van de buurgemeente of van de Landelijke Voorziening BAG (of een combinatie hiervan).</p> <p>Aangezien het hier gegevens betreft die deel uitmaken van een basisregistratie (een authentiek gegeven uit een andere bron) geldt het 'verplicht gebruik' en moeten er dus maatregelen zijn genomen om te waarborgen dat gebruik wordt gemaakt van correcte gegevens, ook als er mutaties hebben plaatsgevonden.</p> <p>Een eventuele hernoeming van een woonplaats in de buurgemeente wordt op vergelijkbare wijze afgehandeld.</p>

Voorbeeld:

In Buurdorp wordt de Eikenlaan hernoemd tot Beukenlaan.

Dit leidt niet tot mutaties in de lokale BAG.

4.2.4 Intrekken van een openbare ruimte

Intrekken openbare ruimte

Naam gebeurtenis	Intrekken openbare ruimte	
Code gebeurtenis	BRA-IOR	
Beschrijving gebeurtenis	Door de gemeente is een openbare ruimte ingetrokken.	
Gevolgen voor de registratie	De openbare ruimte wordt gemuteerd in de basisregistratie adressen.	
Betrokken objecttype gebeurtenis	OPENBARE RUIMTE	
Bron	De afdeling die verantwoordelijk is voor benoemen en intrekken van openbare ruimten.	
Brondocument	Het besluit tot het vaststellen van openbare ruimten (straatnaambesluit)	
Uit te voeren processen	Deze gebeurtenis leidt tot het uitvoeren van het proces "Afvoeren openbare ruimte".	
Gewijzigde attributen gebeurtenis	OPENBARE RUIMTE <i>Afvoeren openbare ruimte</i>	
	Datum begin geldigheid gegevens openbare ruimte	Opname ingangsdatum
	Documentdatum mutatie openbare ruimte	Opname datum besluit intrekking openbare ruimte
	Documentnummer mutatie openbare ruimte	Opname nummerbesluit intrekking openbare ruimte
	Status openbare ruimte	Toekenning waarde "Naamgeving ingetrokken"
Resultaat	De naam van de openbare ruimte is historisch gemaakt in de basisregistratie adressen.	
Opmerkingen	Een openbare ruimte kan alleen worden ingetrokken als er geen enkele nummeraanduiding is, die verwijst naar deze openbare ruimte (ofwel: die een identificatiecode bijbehorende openbare ruimte heeft, die naar de betreffende openbare ruimte verwijst).	

Voorbeeld:

In Het Dorp wordt de straatnaam Narcissenlaan met ingang van 1 september 2006 ingetrokken, omdat de weg is komen te liggen op een afgesloten privé-terrein. Dit is vastgelegd in een besluit van 25 augustus 2006 met nummer 3666 (zie paragraaf 1.4 voor de beginsituatie in "Het Dorp").

	Historisch voorkomen na mutatie	Nieuwe voorkomen
Openbare ruimte		
Identificatiecode openbare ruimte	97	97
Naam openbare ruimte	Narcissenlaan	Narcissenlaan
Indicatie geconstateerde openbare ruimte	"N"	"N"
Datum begin geldigheid gegevens openbare ruimte	01-07-1980	01-09-2006
Datum einde geldigheid gegevens openbare ruimte	01-09-2006	< leeg >
Aanduiding gegevens openbare ruimte in onderzoek	"N"	"N"
Identificatiecode bijbehorende woonplaats	246	246
Type openbare ruimte	"Weg"	"Weg"
Documentdatum mutatie openbare ruimte	01-07-1980	25-08-2006
Documentnummer mutatie openbare ruimte	2468	3666
Status openbare ruimte	"Naamgeving uitgegeven"	"Naamgeving ingetrokken"

4.2.5 *Gedeeltelijk hernoemen van een openbare ruimte***Gedeeltelijk hernoemen van een openbare ruimte**

Naam gebeurtenis	Gedeeltelijk hernoemen openbare ruimte	
Code gebeurtenis	BRA-GHO	
Beschrijving gebeurtenis	Door de gemeente is besloten dat een deel van een openbare ruimte een andere naam zal krijgen.	
Gevolgen voor de registratie	De openbare ruimte wordt in zijn geheel ingetrokken in de basisregistratie adressen en de gesplitste openbare ruimten worden opgevoerd.	
Betrokken objecttype gebeurtenis	OPENBARE RUIJTE	
Bron	De afdeling die verantwoordelijk is voor benoemen en intrekken van openbare ruimten.	
Brondocument	Het besluit tot het vaststellen van openbare ruimten (straatnaambesluit)	
Uit te voeren processen	Deze gebeurtenis leidt tot het uitvoeren van de processen: <ol style="list-style-type: none"> 1. "Opvoeren openbare ruimte" 2. "Muteren gegevens nummeraanduiding" en 3. "Afvoeren openbare ruimte" 	
Gewijzigde attributen gebeurtenis	OPENBARE RUIJTE	
	<i>Opvoeren openbare ruimte</i>	
	Identificatiecode openbare ruimte	Toekenning en opname
	Naam openbare ruimte	Opname toegekende naam openbare ruimte
	Indicatie geconstateerde openbare ruimte	Toekenning status "N"
	Datum begin geldigheid gegevens openbare ruimte	Opname ingangsdatum
	Aanduiding gegevens openbare ruimte in onderzoek	Toekenning status "N"
	Identificatiecode bijbehorende woonplaats	Opname identificatiecode omvattende woonplaats
	Type openbare ruimte	Opname typering van de openbare ruimte
	Documentdatum mutatie openbare ruimte	Opname datum besluit openbare ruimte
	Documentnummer mutatie openbare ruimte	Opname nummerbesluit openbare ruimte
	Status openbare ruimte	Toekenning waarde "Naamgeving uitgegeven"
	NUMMERAANDUIDING	
	<i>Muteren gegevens nummeraanduiding</i>	
	Huisnummer	Eventueel opname toegekend nieuw huisnummer
	Huisletter	Eventueel opname toegekende nieuwe huisletter
	Huisnummertoevoeging	Eventueel opname toegekende nieuwe huisnummertoevoeging
	Datum begin geldigheid nummeraanduidinggegevens	Opname ingangsdatum

Identificatiecode bijbehorende openbare ruimte	Opname identificatiecode gerelateerde openbare ruimte
Documentdatum mutatie nummeraanduiding	Opname nummerbesluit nummeraanduiding
Documentnummer mutatie nummeraanduiding	Opname nummer document waaruit de wijziging blijkt
OPENBARE RUIMTE	
<i>Afvoeren openbare ruimte</i>	
Datum begin geldigheid gegevens openbare ruimte	Opname ingangsdatum
Documentdatum mutatie openbare ruimte	Opname datum besluit intrekking openbare ruimte
Documentnummer mutatie openbare ruimte	Opname nummerbesluit intrekking openbare ruimte
Status openbare ruimte	Toekenning waarde "Naamgeving ingetrokken"

Resultaat

De naam van de oorspronkelijke openbare ruimte is historisch gemaakt in de basisregistratie adressen. De nieuwe openbare ruimten zijn opgevoerd in de basisregistraties adressen en gebouwen. De betrokken nummeraanduidingen zijn gewijzigd.

Opmerkingen

Een openbare ruimte kan in principe alleen worden ingetrokken als er geen enkele nummeraanduiding is, die verwijst naar deze openbare ruimte. Er moeten daarom technische maatregelen worden genomen om een consistente afhandeling te waarborgen. Een nieuwe openbare ruimte kan dezelfde naam hebben als de eerder ingetrokken openbare ruimte.

Voorbeeld:

In Het Dorp wordt de Boterbloemlaan gedeeltelijk hernoemd tot Paardenbloemlaan. Een ander gedeelte blijft Boterbloemlaan heten. Gevolg is dat het verblijfsobject met adres Boterbloemlaan 2 nu het adres Paardenbloemlaan 1 zal krijgen. Dit is vastgelegd in een besluit van 9 mei 2008 met nummer 1089 (zie paragraaf 1.4 voor de beginsituatie in "Het Dorp").

	Historisch voorkomen na mutatie	Nieuwe voorkomen
Openbare ruimte		
Identificatiecode openbare ruimte	103	103
Naam openbare ruimte	Boterbloemlaan	Boterbloemlaan
Indicatie geconstateerde openbare ruimte	"N"	"N"
Datum begin geldigheid gegevens openbare ruimte	01-07-1980	09-05-2008
Datum einde geldigheid gegevens openbare ruimte	09-05-2008	< leeg >
Aanduiding gegevens openbare ruimte in onderzoek	"N"	"N"
Identificatiecode bijbehorende woonplaats	246	246
Type openbare ruimte	"Weg"	"Weg"
Documentdatum mutatie openbare ruimte	01-07-1980	09-05-2008
Documentnummer mutatie openbare ruimte	2468	1089
Status openbare ruimte	"Naamgeving uitgegeven"	"Naamgeving ingetrokken"
Openbare ruimte		
Identificatiecode openbare ruimte	< leeg >	104
Naam openbare ruimte	< leeg >	Paardenbloemlaan
Indicatie geconstateerde openbare ruimte	< leeg >	"N"
Datum begin geldigheid gegevens openbare ruimte	< leeg >	09-05-2008
Datum einde geldigheid gegevens openbare ruimte	< leeg >	< leeg >
Aanduiding gegevens openbare ruimte in onderzoek	< leeg >	"N"
Identificatiecode bijbehorende woonplaats	< leeg >	246
Type openbare ruimte	< leeg >	"Weg"
Documentdatum mutatie openbare ruimte	< leeg >	09-05-2008
Documentnummer mutatie openbare ruimte	< leeg >	1089
Status openbare ruimte	< leeg >	"Naamgeving uitgegeven"
Openbare ruimte		

Identificatiecode openbare ruimte	< leeg >	105
Naam openbare ruimte	< leeg >	Boterbloemlaan
Indicatie geconstateerde openbare ruimte	< leeg >	"N"
Datum begin geldigheid gegevens openbare ruimte	< leeg >	09-05-2008
Datum einde geldigheid gegevens openbare ruimte	< leeg >	< leeg >
Aanduiding gegevens openbare ruimte in onderzoek	< leeg >	"N"
Identificatiecode bijbehorende woonplaats	< leeg >	246
Type openbare ruimte	< leeg >	"Weg"
Documentdatum mutatie openbare ruimte	< leeg >	09-05-2008
Documentnummer mutatie openbare ruimte	< leeg >	1089
Status openbare ruimte	< leeg >	"Naamgeving uitgegeven"
Nummeraanduiding		
Identificatiecode nummeraanduiding	12828	12828
Huisnummer	2	1
Indicatie geconstateerde nummeraanduiding	"N"	"N"
Huisletter	< leeg >	< leeg >
Huisnummertoevoeging	< leeg >	< leeg >
Postcode	1954 AM	1954 AM
Identificatiecode bijbehorende woonplaats	< leeg >	< leeg >
Datum begin geldigheid nummeraanduidinggegevens	01-07-1980	09-05-2008
Datum einde geldigheid nummeraanduidinggegevens	09-05-2008	< leeg >
Aanduiding nummeraanduidinggegevens in onderzoek	"N"	"N"
Identificatiecode bijbehorende openbare ruimte	103	104
Type adresseerbaar object	"Verblijfsobject"	"Verblijfsobject"
Documentdatum mutatie nummeraanduiding	01-07-1980	09-05-2008
Documentnummer mutatie nummeraanduiding	34398	1089
Nummeraanduidingstatus	"Naamgeving uitgegeven"	"Naamgeving uitgegeven"
Nummeraanduiding		
Identificatiecode nummeraanduiding	12829	12829
Huisnummer	3	3
Indicatie geconstateerde nummeraanduiding	"N"	"N"
Huisletter	< leeg >	< leeg >
Huisnummertoevoeging	< leeg >	< leeg >
Postcode	1954 AM	1954 AM
Identificatiecode bijbehorende woonplaats	< leeg >	< leeg >
Datum begin geldigheid nummeraanduidinggegevens	01-07-1980	09-05-2008
Datum einde geldigheid nummeraanduidinggegevens	09-05-2008	< leeg >
Aanduiding nummeraanduidinggegevens in onderzoek	"N"	"N"
Identificatiecode bijbehorende openbare ruimte	103	105
Type adresseerbaar object	"Verblijfsobject"	"Verblijfsobject"
Documentdatum mutatie nummeraanduiding	01-07-1980	09-05-2008
Documentnummer mutatie nummeraanduiding	34398	1089
Nummeraanduidingstatus	"Naamgeving uitgegeven"	"Naamgeving uitgegeven"

4.3 Woonplaats

Een woonplaats is feitelijk niet meer dan de begrenzing van een aangewezen gebied met een vastgestelde naam. Als deze begrenzing wijzigt, houdt daarom in de basisregistraties adressen en gebouwen de woonplaats op te bestaan. Een grenswijziging van een woonplaats leidt daarom tot het intrekken van een woonplaats onder het gelijktijdig benoemen van een nieuwe woonplaats, al dan niet met dezelfde naam.

Openbare ruimte en nummeraanduidingen met een verwijzing naar de in te trekken woonplaats moeten daarbij een verwijzing krijgen naar de correcte nieuwe woonplaats.

Uitzondering hierop zijn marginale grenscorrecties (meestal kleiner dan enkele decimeters) ten gevolge van het nauwkeurig inmeten van een bestaande grens; hierbij wordt de nieuwe grens opgevoerd zonder de woonplaats in te trekken en een nieuwe woonplaats te benoemen.

4.3.1 Benoemen van een woonplaats

Benoemen woonplaats

Naam gebeurtenis	Benoemen woonplaats	
Code gebeurtenis	BRA-BWP	
Beschrijving gebeurtenis	Door de gemeente is een woonplaats benoemd. Dit object zal als zodanig geregistreerd moeten worden in de basisregistratie adressen.	
Gevolgen voor de registratie	De woonplaats wordt ingevoerd in de basisregistratie adressen.	
Betrokken objecttype gebeurtenis	WOONPLAATS	
Bron	De afdeling die verantwoordelijk is voor benoemen van woonplaatsen.	
Brondocument	Het woonplaatsbesluit	
Uit te voeren processen	Deze gebeurtenis leidt tot het uitvoeren van het proces " <i>Opvoeren woonplaats</i> ".	
Gewijzigde attributen gebeurtenis	WOONPLAATS <i>Opvoeren woonplaats</i>	
	Woonplaatsidentificatie	Toekenning en opname
	Woonplaatsnaam	Opname toegekende woonplaatsnaam
	Woonplaatsgeometrie	Opname geometrie begrenzing benoemde woonplaats
	Indicatie geconstateerde woonplaats	Toekenning status "N"
	Datum begin geldigheid woonplaatsgegevens	Opname ingangsdatum
	Aanduiding woonplaatsgegevens in onderzoek	Toekenning status "N"
	Documentdatum mutatie woonplaats	Opname datum woonplaatsbesluit
	Documentnummer mutatie woonplaats	Opname nummer woonplaatsbesluit
	Woonplaatsstatus	Toekenning waarde "Woonplaats aangewezen"
Resultaat	De woonplaats is correct opgenomen in de basisregistratie adressen.	
Opmerkingen	Het gemeentelijk grondgebied moet gemeentedekkend opgedeeld zijn	

in woonplaatsen. Het benoemen van een nieuwe woonplaats kan daarom alleen plaatsvinden bij gebiedsuitbreiding of bij wijzigingen in de begrenzingen van andere woonplaatsen binnen de gemeente.

4.3.2 *Hernoemen van een woonplaats*

Hernoemen woonplaats

Naam gebeurtenis	Hernoemen woonplaats	
Code gebeurtenis	BRA-HWP	
Beschrijving gebeurtenis	Als gevolg van het hernoemen van een woonplaats en de directe betekenis hiervan voor het maatschappelijk verkeer ontstaat een nieuwe woonplaats.	
Gevolgen voor de registratie	De nieuwe naam van de woonplaats wordt ingevoerd in de basisregistratie adressen.	
Betrokken objecttype gebeurtenis	WOONPLAATS	
Bron	De afdeling die verantwoordelijk is voor benoemen van woonplaatsen.	
Brondocument	Het woonplaatsbesluit	
Uit te voeren processen	Deze gebeurtenis leidt tot het uitvoeren van het proces " <i>Muteren gegevens woonplaats</i> ".	
Gewijzigde attributen gebeurtenis	WOONPLAATS <i>Muteren gegevens woonplaats</i>	
	Woonplaatsnaam	Opname toegekende woonplaatsnaam
	Datum begin geldigheid woonplaatsgegevens	Opname ingangsdatum
	Documentdatum mutatie woonplaats	Opname datum besluit hernoemen woonplaats
	Documentnummer mutatie woonplaats	Opname nummerbesluit hernoemen woonplaats
Resultaat	De nieuwe naam van de woonplaats is correct opgenomen in de basisregistratie adressen.	
Opmerkingen	Geen	

Voorbeeld:

De naam “Het dorp” wordt gewijzigd in “Het Nieuwe Dorp”. Dit is vastgelegd in een besluit van 25 september 2006 met nummer 2737 (zie paragraaf 1.4 voor de beginsituatie in “Het Dorp”).

	Historisch voorkomen na mutatie	Nieuwe voorkomen
Woonplaats		
Woonplaatsidentificatie	246	246
Woonplaatsnaam	Het Dorp	Het Nieuwe Dorp
Woonplaatsgeometrie	Reeks coördinaten (omtrek)	Zelfde reeks coördinaten (omtrek)
Indicatie geconstateerde woonplaats	“N”	“N”
Datum begin geldigheid woonplaatsgegevens	09-06-1968	25-09-2006
Datum einde geldigheid woonplaatsgegevens	25-09-2006	< leeg >
Aanduiding woonplaatsgegevens in onderzoek	“N”	“N”
Documentdatum mutatie woonplaats	09-06-1968	25-09-2006
Documentnummer mutatie woonplaats	936	2737
Woonplaatsstatus	“Woonplaats aangewezen”	“Woonplaats aangewezen”

4.3.3 Intrekken van een woonplaats

Intrekken woonplaats

Naam gebeurtenis	Intrekken woonplaats	
Code gebeurtenis	BRA-IWP	
Beschrijving gebeurtenis	Door de gemeente is een woonplaats ingetrokken.	
Gevolgen voor de registratie	De woonplaats wordt historisch gemaakt in de basisregistratie adressen.	
Betrokken objecttype gebeurtenis	WOONPLAATS	
Bron	De afdeling die verantwoordelijk is voor benoemen en intrekken van woonplaatsen.	
Brondocument	Het woonplaatsbesluit	
Uit te voeren processen	Deze gebeurtenis leidt tot het uitvoeren van het proces " <i>Afvoeren woonplaats</i> ".	
Gewijzigde attributen gebeurtenis	WOONPLAATS <i>Afvoeren woonplaats</i>	
	Datum begin geldigheid woonplaatsgegevens	Opname ingangsdatum
	Documentdatum mutatie woonplaats	Opname datum besluit intrekking woonplaats
	Documentnummer mutatie woonplaats	Opname nummerbesluit intrekking woonplaats
	Woonplaatsstatus	Toekenning waarde "Woonplaats ingetrokken"
Resultaat	De woonplaats is historisch gemaakt opgenomen in de basisregistratie adressen.	
Opmerkingen	<p>Een woonplaats kan alleen worden ingetrokken als er geen enkele nummeraanduiding of openbare ruimte is, die verwijst naar deze woonplaats.</p> <p>Bovendien moet het gemeentelijk grondgebied gemeentedeckend opgedeeld zijn in woonplaatsen. Het intrekken van een nieuwe woonplaats kan daarom alleen plaatsvinden bij gebiedsvermindering of bij wijzigingen in de begrenzingen van andere woonplaatsen binnen de gemeente.</p>	

4.3.4 *Wijzigen van de grens tussen twee woonplaatsen*

Naam gebeurtenis	Wijzigen grens woonplaats
Code gebeurtenis	BRA-WGW
Beschrijving gebeurtenis	Door de gemeente wordt besloten de grens tussen twee woonplaatsen te wijzigen
Gevolgen voor de registratie	De oorspronkelijke woonplaatsen worden historisch gemaakt en nieuwe woonplaatsen worden opgevoerd
Betrokken objecttype gebeurtenis	WOONPLAATS, OPENBARE RUIMTE, NUMMERAANDUIDING
Bron	De afdeling die verantwoordelijk is voor benoemen en intrekken van woonplaatsen
Brondocument	Het woonplaatsbesluit
Uit te voeren processen	Deze gebeurtenis leidt tot het uitvoeren van <ol style="list-style-type: none"> 1. het proces "<i>Opvoeren woonplaats</i>" en 2. tot het uitvoeren van de processen "<i>Muteren gegevens openbare ruimte</i>" en indien nodig 3. "<i>Muteren gegevens nummeraanduiding</i>" en 4. tot het uitvoeren van het proces "<i>Afvoeren woonplaats</i>".

Gewijzigde attributen gebeurtenis**WOONPLAATS***Opvoeren woonplaats*

Woonplaatsidentificatie	Toekenning en opname
Woonplaatsnaam	Opname toegekende woonplaatsnaam
Woonplaatsgeometrie	Opname geometrie begrenzing benoemde woonplaats
Indicatie geconstateerde woonplaats	Toekenning status "N"
Datum begin geldigheid woonplaatsgegevens	Opname ingangsdatum
Aanduiding woonplaatsgegevens in onderzoek	Toekenning status "N"
Documentdatum mutatie woonplaats	Opname datum woonplaatsbesluit
Documentnummer mutatie woonplaats	Opname nummer woonplaatsbesluit
Woonplaatsstatus	Toekenning waarde "Woonplaats aangewezen"

OPENBARE RUIMTE*Muteren gegevens openbare ruimte*

Datum begin geldigheid gegevens openbare ruimte	Opname ingangsdatum
Identificatiecode bijbehorende woonplaats	Opname correcte identificatiecode woonplaats
Documentdatum mutatie openbare ruimte	Opname datum besluit grenswijziging woonplaats
Documentnummer mutatie openbare ruimte	Opname documentnummer grenswijziging woonplaats

NUMMERAANDUIDING*Muteren gegevens nummeraanduiding*

Identificatiecode bijbehorende woonplaats	Opname/Verwijdering van de identificatiecode van de woonplaats
Datum begin geldigheid nummeraanduidinggegevens	Opname datum besluit grenswijziging woonplaats
Documentdatum mutatie nummeraanduiding	Opname datum verstekking
Documentnummer mutatie nummeraanduiding	Opname documentnummer grenswijziging woonplaats

WOONPLAATS

Afvoeren woonplaats

Datum begin geldigheid woonplaatsgegevens	Opname ingangsdatum
Documentdatum mutatie woonplaats	Opname datum besluit grenswijziging woonplaats
Documentnummer mutatie woonplaats	Opname documentnummer grenswijziging woonplaats
Woonplaatsstatus	Toekenning waarde "Woonplaats ingetrokken"

Resultaat

De oude woonplaatsen zijn historisch gemaakt opgenomen in de basisregistratie adressen en de nieuwe woonplaatsen zijn opgevoerd. De betrokken openbare ruimte en nummeraanduidingen zijn aangepast.

Opmerkingen

Mits geen verblijfsobject, standplaats of ligplaats in een andere woonplaats komt te liggen, wordt een correctie van de grens ten gevolge van het nauwkeuriger inmeten van deze grens als eenvoudige mutatie van de grens afgehandeld, waarbij geen nieuwe woonplaatscodes worden toegekend.

Identificatiecodes van woonplaatsen bij openbare ruimten en nummeraanduidingen moeten altijd verwijzen naar woonplaatsen met status "Woonplaats aangewezen"; door technische maatregelen moeten de mutaties aan de openbare ruimten en nummeraanduidingen zodanig afgehandeld worden dat dit gewaarborgd is.

De mutaties aan de identificatiecodes van nummeraanduidingen zijn alleen van toepassing in die gevallen waarbij het optionele attribuut 'identificatiecode bijbehorende woonplaats' een waarde heeft en/of een waarde moet krijgen.

Voorafgaand aan de grenswijziging en het intrekken en opvoeren van een woonplaats voert de gemeente, conform het convenant daarover met TNT Post, overleg met TNT Post. Bij de beheerorganisatie basisregistraties adressen en gebouwen worden vervolgens de woonplaatsidentificatienummers van de nieuwe woonplaatsen opgevraagd. Indien van toepassing worden postcodes aangepast op de wijze als beschreven bij de gebeurtenis 'Ontvangen postcode'.

Voorbeeld:

In verband met het aanleggen van een snelweg wordt de grens tussen twee woonplaatsen aangepast. Een deel van de woonplaats Benedendorp wordt bij Bovendorp getrokken. In het betreffende gedeelte van Benedendorp bevindt zich de openbare ruimte Bovendorpseweg. Aan de Bovendorpseweg bevinden zich drie verblijfsobjecten; bij de nummeraanduidingen van deze verblijfsobjecten is het attribuut 'identificatiecode bijbehorende woonplaats' niet gevuld.

Het besluit hiertoe is in concept genomen op 12 maart 2007 en voorgelegd aan TNT Post. Na positief advies door TNT Post zijn door de beheerorganisatie basisregistraties adressen en gebouwen nieuwe woonplaats-codes op aanvraag verstrekt. Op 1 september 2007 wordt het besluit definitief gemaakt in een document met nummer B135 (zie paragraaf 1.4 voor de beginsituatie in "Het Dorp").

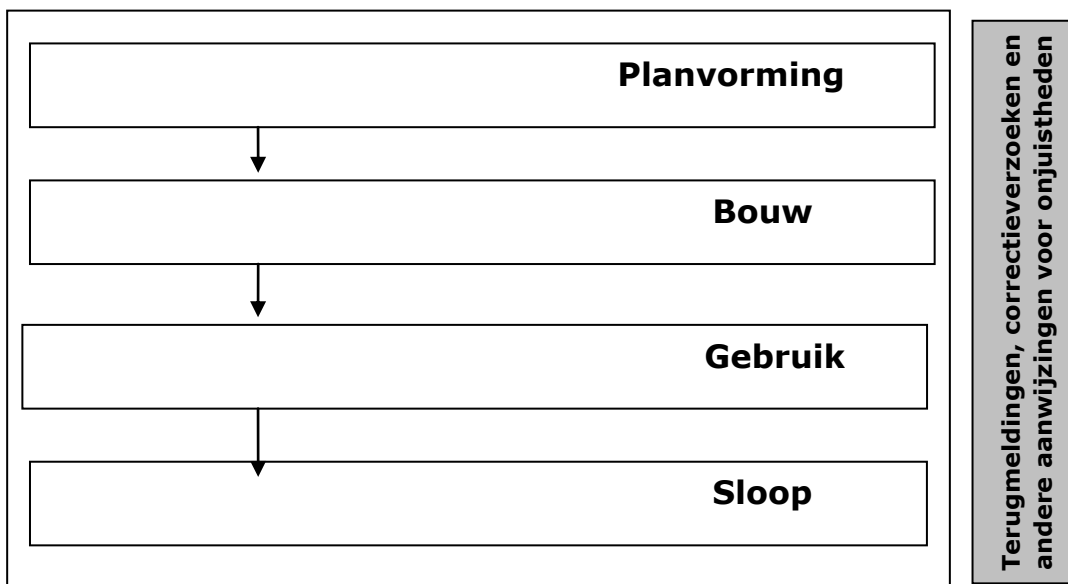
	Historisch voorkomen na mutatie	Nieuwe voorkomen
Woonplaats – eerste ingetrokken woonplaats		
Woonplaatsidentificatie	1204	1204
Woonplaatsnaam	Benedendorp	Benedendorp
Woonplaatsgeometrie	Oorspronkelijke geometrie	Oorspronkelijke geometrie
Indicatie geconstateerde woonplaats	"N"	"N"
Datum begin geldigheid woonplaatsgegevens	01-07-1975	01-09-2007
Datum einde geldigheid woonplaatsgegevens	01-09-2007	< leeg >
Aanduiding woonplaatsgegevens in onderzoek	"N"	"N"
Documentdatum mutatie woonplaats	01-07-1975	01-09-2007
Documentnummer mutatie woonplaats	1853	B135
Woonplaatsstatus	"Woonplaats aangewezen"	"Woonplaats ingetrokken"
Woonplaats – tweede ingetrokken woonplaats		
Woonplaatsidentificatie	1205	1205
Woonplaatsnaam	Bovendorp	Bovendorp
Woonplaatsgeometrie	Oorspronkelijke geometrie	Oorspronkelijke geometrie
Indicatie geconstateerde woonplaats	"N"	"N"
Datum begin geldigheid woonplaatsgegevens	01-07-1975	01-09-2007
Datum einde geldigheid woonplaatsgegevens	01-09-2007	< leeg >
Aanduiding woonplaatsgegevens in onderzoek	"N"	"N"
Documentdatum mutatie woonplaats	01-07-1975	01-09-2007
Documentnummer mutatie woonplaats	1853	B135
Woonplaatsstatus	"Woonplaats aangewezen"	"Woonplaats ingetrokken"
Woonplaats – eerste nieuwe woonplaats		
Woonplaatsidentificatie	< leeg >	3786
Woonplaatsnaam	< leeg >	Benedendorp
Woonplaatsgeometrie	< leeg >	Gewijzigde geometrie
Indicatie geconstateerde woonplaats	< leeg >	"N"
Datum begin geldigheid woonplaatsgegevens	< leeg >	01-09-2007
Aanduiding woonplaatsgegevens in onderzoek	< leeg >	"N"
Documentdatum mutatie woonplaats	< leeg >	01-09-2007
Documentnummer mutatie woonplaats	< leeg >	B135
Woonplaatsstatus	< leeg >	"Woonplaats aangewezen"
Woonplaats - tweede nieuwe woonplaats		
Woonplaatsidentificatie	< leeg >	3787
Woonplaatsnaam	< leeg >	Bovendorp
Woonplaatsgeometrie	< leeg >	Gewijzigde geometrie
Indicatie geconstateerde woonplaats	< leeg >	"N"
Datum begin geldigheid woonplaatsgegevens	< leeg >	01-09-2007
Aanduiding woonplaatsgegevens in onderzoek	< leeg >	"N"
Documentdatum mutatie woonplaats	< leeg >	01-09-2007
Documentnummer mutatie woonplaats	< leeg >	B135
Woonplaatsstatus	< leeg >	"Woonplaats aangewezen"
Openbare ruimte		
Identificatiecode openbare ruimte	1881	1881
Naam openbare ruimte	Bovendorpseweg	Bovendorpseweg

Indicatie geconstateerde openbare ruimte	“N”	“N”
Datum begin geldigheid gegevens openbare ruimte	20-08-1992	01-09-2007
Datum einde geldigheid gegevens openbare ruimte	01-09-2007	< leeg >
Aanduiding gegevens openbare ruimte in onderzoek	“N”	“N”
Identificatiecode bijbehorende woonplaats	1204	3786
Type openbare ruimte	“Weg”	“Weg”
Documentdatum mutatie openbare ruimte	20-08-1992	01-09-2007
Documentnummer mutatie openbare ruimte	5120	B135
Status openbare ruimte	“Naamgeving uitgegeven”	“Naamgeving uitgegeven”

5 Terugmeldingen, correctieverzoeken en andere aanwijzingen voor onjuistheden

5.1 Inleiding

Ondanks het zorgvuldig registreren van alle gegevens die voortkomen uit de reguliere levenscyclus van objecten is het mogelijk dat er aanwijzingen bestaan dat er mogelijk onjuiste gegevens in de basisregistraties adressen en gebouwen zijn opgenomen dan wel dat daarin objecten of gegevens ontbreken. Dit soort aanwijzingen kan in elke fase van de levenscyclus naar voren komen en doorkruist feitelijk de normale levenscyclus van planvorming, bouw, gebruik en sloop dan wel benoeming en intrekking.



5.2 Verklaring gebruikte termen

In deze paragraaf wordt eerst een aantal termen toegelicht die in dit hoofdstuk worden gebruikt.

5.2.1 In onderzoek

Een object staat in de BAG 'in onderzoek' (waarde: 'J') als er gerede twijfel bestaat over de juistheid van het bestaan van dat object of over de waarde van tenminste één attribuut van dat object.

Aanleiding voor deze gerede twijfel kan zijn:

- een terugmelding door een afnemer;
- een waarneming door een bevoegd ambtenaar;
- een correctieverzoek van een belanghebbende.

Formele terugmeldingen en correctieverzoeken die niet binnen twee werkdagen zijn afgehandeld, worden na deze twee dagen in de BAG in elk geval op 'in onderzoek' gezet.

5.2.2 *Geconstateerd*

Een object staat in de BAG met de 'Indicatie geconstateerd' op 'J' als er sprake is van een feitelijk waargenomen object dat nog niet in de BAG is opgenomen, maar waarvan de gemeente op het moment van waarneming niet beschikt over een verplichte vergunning of besluit (bijvoorbeeld bij nieuwbouw of een uitbouw) of waarvan (nog) niet door een bevoegd ambtenaar van de gemeente is vastgesteld dat het een vergunningvrije situatie betreft.

Aanleiding voor de constatering kan zijn:

- een terugmelding door een afnemer;
- een waarneming door een bevoegd ambtenaar (ter plaatse of vanuit de (lucht)foto);
- een correctieverzoek van een belanghebbende.

Betreft het een object waarvoor mogelijk een vergunning nodig is dat nog niet in de BAG is opgenomen, dan wordt dit object alsnog opgenomen (met zo goed mogelijk geschatte waarden voor de attributen) op 'geconstateerd' gezet.

5.2.3 *Illegaal*

In de BAG wordt niet geregistreerd of een object al dan niet legaal is. In het geval er sprake zou zijn van een illegale situatie, dan schrijft de BAG ook niet voor dat de gemeente hierop actie moet ondernemen (door te handhaven dan wel te legaliseren).

Illegaal is niet hetzelfde als 'geconstateerd'. Een object dat in de BAG op 'geconstateerd' staat hoeft niet illegaal te zijn omdat:

- de verwerking van de brondocumenten in de BAG binnen de gemeente om bepaalde redenen (zoals mogelijke onzorgvuldigheid) niet op de juiste wijze heeft plaatsgevonden, waardoor een op zichzelf legaal object niet in de registratie is opgenomen terwijl deze feitelijk kan worden geconstateerd;
- een object vergunningvrij is maar de beoordeling daarvan nog niet heeft plaatsgevonden.

In het algemeen zullen illegale objecten in de BAG op 'geconstateerd' staan. Er ontbreekt immers een regulier brondocument.

5.2.4 *Andere termen*

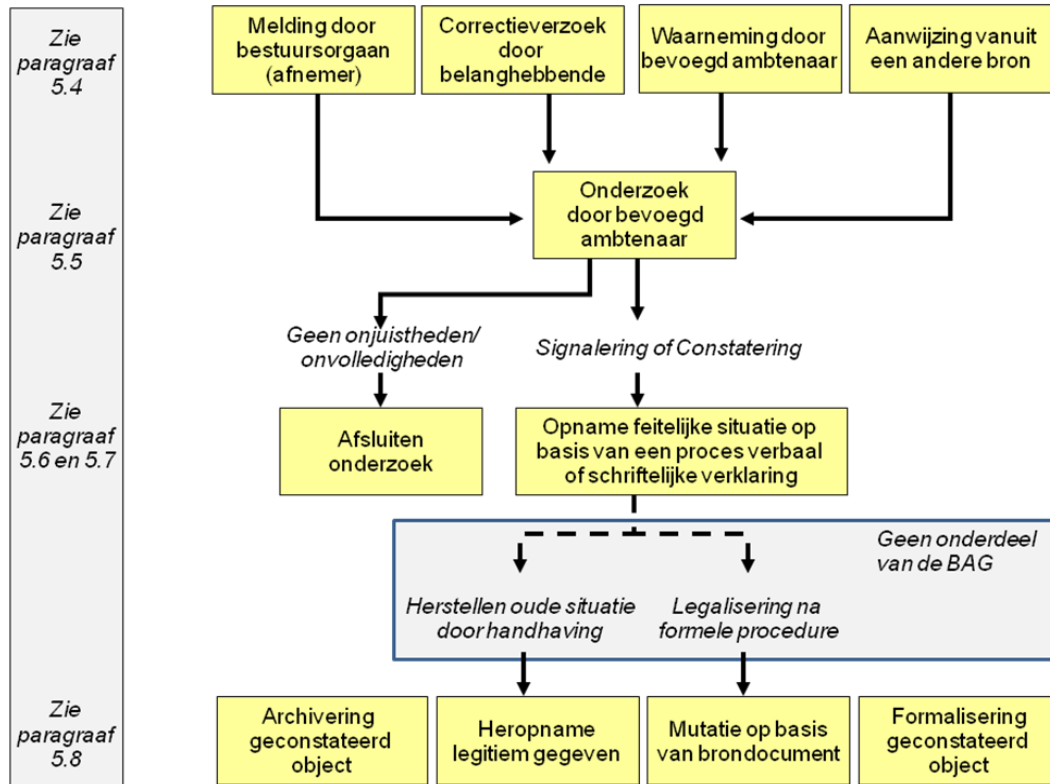
- **Constatering:** door een bevoegd ambtenaar wordt geconstateerd dat zich ergens in de werkelijkheid een (BAG-)object bevindt, dat niet is opgenomen in de BAG.
- **Signalering:** een waarneming van een feitelijke situatie die afwijkt van de gegevens in de BAG, anders dan de constatering van een ontbrekend object.

5.3 Afhandeling terugmeldingen, correctieverzoeken en andere aanwijzingen voor onjuistheden

Voor een goed begrip van de afhandelingsprocessen bij dit soort aanwijzingen is het van belang een onderscheid te maken tussen:

- de bron die aangeeft dat er mogelijk sprake is van onjuistheden (zoals een afnemer, een burger of een andere bron);
- het onderzoek hiernaar door een bevoegd ambtenaar;
- de vervolgacties die eventueel binnen de gemeente worden uitgevoerd als gevolg van het onderzoek en de gevolgen die dit kan hebben voor de registraties.

Al naar gelang de bron van de aanwijzing, hetgeen tijdens een onderzoek naar de feitelijke situatie wordt waargenomen en eventueel de vervolgacties die worden opgestart, kunnen aanwijzingen van mogelijke onjuistheden in de registratie van objecten verschillende afhandelingsprocessen als gevolg hebben. Voor een goed begrip van deze afhandelingsprocessen wordt gebruik gemaakt van het onderstaand stroomschema, waarin de hierboven genoemde driedeling tussen bron, onderzoek en vervolgacties is terug te vinden:



Hoofdschema afhandelingsprocessen mogelijke onjuistheden

- Van belang voor de verdere afhandeling wordt tevens: of de mogelijke onjuistheid het ontbreken van een volledig object (een constatering) betreft dan wel een onjuiste waarde bij een bestaand object (een signalering).

In de volgende paragrafen wordt bovenstaand schema van de afhandelingsprocessen verder uitgewerkt. Daar waar relevant wordt tevens op de gevolgen daarvan voor de registratie ingegaan. Dit betreft met name het ontstaan en verdwijnen van afzonderlijke objecten of het wijzigen van één of meer eigenschappen daarvan. Er worden daarbij geen afzonderlijke processen beschreven voor het verwerken van doorgevoerde splitsingen en samenvoegingen. Dit soort gebeurtenissen kan worden opgevat als een combinatie van een “sloop” gevolgd door het ontstaan van een nieuw object. De verwerking hiervan in de registratie wijkt niet af van de verwerking van een gebouwd object op de plaats van een ander object. Het ook beschrijven van alle mogelijke varianten van waargenomen splitsingen en samenvoegingen met de eventueel daarop volgende handhaving dan wel legalisering en de gevolgen daarvan voor de registratie zou leiden tot een groot aantal gebeurtenissen zonder dat dit veel toegevoegde waarde heeft.

5.4 De bron die aangeeft dat er mogelijk sprake is van onjuistheden of onvolledigheden

Aanwijzingen dat er mogelijk onjuiste gegevens in de basisregistraties adressen en gebouwen zijn opgenomen dan wel daarin ontbreken, kunnen afkomstig zijn uit verschillende bronnen:

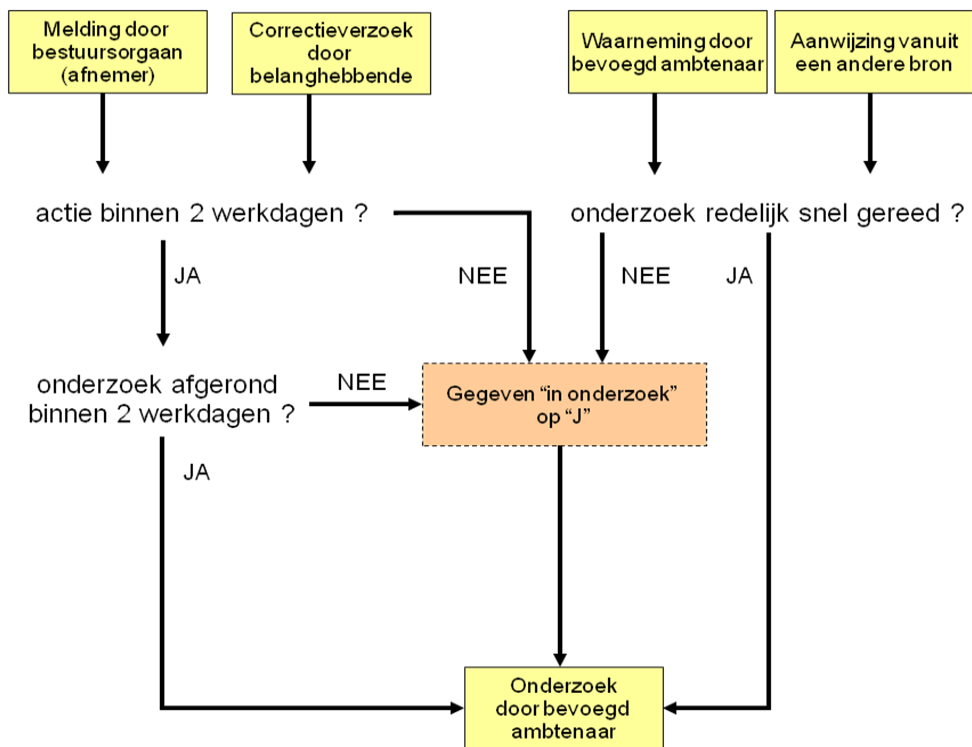
- Een bestuursorgaan dat ingevolge de wet basisregistraties adressen en gebouwen verplicht is om in het geval van gerede twijfel over de juistheid van een in de registratie opgenomen gegeven, of het ontbreken daarvan, onder opgaaf van redenen daarvan melding te doen aan de beheerder van de basisregistraties (“terugmelding door bestuursorgaan”);
- Een belanghebbende die gerede twijfel heeft over de juistheid van een in de registratie opgenomen gegeven, of het ontbreken daarvan, en een bevoegd ambtenaar onder opgaaf van redenen kan verzoeken dat gegeven te wijzigen dan wel in te schrijven (“correctieverzoek door belanghebbende”);
- Een in het kader van de basisregistraties adressen en gebouwen bevoegde ambtenaar die in het kader van de uitoefening van zijn werkzaamheden tegen feitelijke of administratieve onjuistheden aanloopt;
- Andere bronnen zoals (niet tot terugmelding verplichte) ambtenaren die in het kader van hun eigen werkzaamheden tegen mogelijke onjuistheden in de registratie oplopen of zoals de resultaten van (meer of minder gerichte) onderzoeken naar de kwaliteit van de registraties (bijvoorbeeld controles via luchtfoto's) op grond waarvan er serieuze aanwijzingen bestaan voor mogelijke onjuistheden.

Terugmeldingen, correctieverzoeken en andere waarnemingen kunnen betrekking hebben op elk objecttype in de BAG, maar zullen in de praktijk veelal panden en verblijfsobjecten betreffen. De voorbeelden in dit hoofdstuk betreffen panden en verblijfsobjecten; voor de andere objecttypen wordt dezelfde werkwijze gevolgd. Het gaat hierbij echter om objecten waarvan het bestaan volgt uit een beslissing van de gemeente (nummeraanduiding, openbare ruimte, woonplaats, ligplaats en standplaats). Constatering van dit soort objecten betekent in de praktijk dan ook dat geconstateerd wordt dat een aanduiding (zoals een nummeraanduiding, een openbare ruimte of een woonplaats) feitelijk als zodanig wordt gebruikt of dat een plaats feitelijk gebruikt wordt als lig- of standplaats. Meldingen zullen wat betreft dit soort objecten dan ook meestal gebaseerd zijn op het feitelijk als zodanig gebruiken ervan.

Voor het beheren van de registratie is de aard van de bron van aanwijzingen dat er mogelijk onjuiste gegevens in de basisregistraties adressen en gebouwen zijn opgenomen, slechts op een beperkt aantal punten van belang:

- In het geval de beheerder van de basisregistraties adressen en gebouwen een (terug)melding van een bestuursorgaan of een correctieverzoek door een belanghebbende ontvangt dat betrekking heeft op een authentiek gegeven in de registratie, dan geldt er een termijn van 2 werkdagen waarbinnen een gegeven kan worden gecorrigeerd dan wel dat aan de melder onderbouwd wordt gemeld dat er geen sprake is van onjuistheden en de registratie dus niet zal worden aangepast. In die gevallen zal bij de betreffende gegevens niet de status “in onderzoek” worden opgenomen, maar een reguliere mutatie worden doorgevoerd dan wel er geen mutatie in de registratie plaatsvinden.
- Indien het niet mogelijk is binnen 2 werkdagen een beslissing te nemen over een (terug)melding van een bestuursorgaan of correctieverzoek door een belanghebbende, dan wordt het betreffende gegeven door een bevoegd ambtenaar in onderzoek geplaatst. Dit betekent dat ongeacht de uitkomsten van het hierna beschreven onderzoek, in deze gevallen bij het betreffende object aan het attribuut “In onderzoek” de waarde “J” wordt toegekend. Een door een daartoe aangewezen ambtenaar (in het algemeen de beheerder) opgestelde schriftelijke verklaring wordt daarbij als brondocument opgenomen.
- Indien de melding een volledig object betreft, dat niet is opgenomen in de BAG, moet een bevoegd ambtenaar constateren of het betreffende object inderdaad bestaat. In dat geval wordt het object opgenomen in de BAG met ‘Geconstateerd’ op ‘J’ en een zo goed mogelijke schatting voor de waarden van de verschillende attributen. ‘In onderzoek’ wordt op ‘J’ gezet totdat uit onderzoek de correcte waarde van de attributen bekend is en is ingevoerd in de BAG.

- In het geval de beheerder van de basisregistraties adressen en gebouwen een (terug)melding van een bestuursorgaan ontvangt dat betrekking heeft op een authentiek gegeven in de registratie en binnen 2 werkdagen niet tot één van de hierboven genoemde activiteiten overgaat, dan moet het desbetreffende gegeven in onderzoek worden geplaatst. Dit betekent dat ongeacht de uitkomsten van het hierna beschreven onderzoek in deze gevallen bij het betreffende object aan het attribuut “In onderzoek” de waarde “J” wordt toegekend. Een door een daartoe aangewezen ambtenaar (in het algemeen de beheerder) opgestelde schriftelijke verklaring wordt daarbij als brondocument opgenomen.
- Als een bevoegd ambtenaar zelf tegen onjuistheden aanloopt of de aanwijzing afkomstig is uit een andere bron dan gelden deze termijnen niet en kan eerst het onderzoek worden afgerond en de resultaten hiervan direct op de juiste wijze worden verwerkt (zoals hierna nog zal worden beschreven). Indien het uitvoeren van een dergelijk onderzoek enige tijd in beslag zal nemen, dan dient het gegeven alsnog in onderzoek te worden geplaatst. Dit betekent dat ongeacht de uitkomsten van het hierna beschreven onderzoek, in deze gevallen bij het betreffende object aan het attribuut “In onderzoek” de waarde “J” wordt toegekend. Een door een daartoe aangewezen ambtenaar (in het algemeen de beheerder) opgestelde schriftelijke verklaring wordt daarbij als brondocument opgenomen.



Stroomschema aanwijzingen vanaf de bron

5.5 Het onderzoek

Als gevolg van de hiervoor beschreven aanwijzingen afkomstig uit één van de daar genoemde bronnen, wordt een onderzoek uitgevoerd naar de vermeende onjuistheden of onvolledigheden in de registratie. Afhankelijk van het hiervoor gevolgde pad zijn de gegevens daarbij al in onderzoek geplaatst of nog niet. Voor de verdere beschrijving heeft dat geen relevante gevolgen. Wel is het zo dat de Ausgangssituatie voor de hierna te beschrijven mutaties iets anders is in het geval een gegeven reeds in onderzoek is geplaatst dan in het geval dat een gegeven nog niet in onderzoek is geplaatst. In de eerste situatie is bij het betreffende object aan het attribuut “In onderzoek” de waarde “J” toegekend; in het tweede geval heeft het attribuut “In onderzoek” de waarde “N”. In dit laatste geval dient wel in de gaten te worden gehouden dat het attribuut “In onderzoek” alsnog de waarde “J”

moet krijgen indien het onderzoek niet binnen 2 werkdagen is afgerond in het geval van een (terug)melding van een bestuursorgaan of een correctieverzoek van een burger of bedrijf.

Onderzoek naar onjuiste gegevens in de registratie

Indien er door de bron wordt gewezen op aanwijzingen dat een al in de BAG aanwezig object een onjuiste waarde van een gegeven bevat, wordt bovenstaande aanpak gevolgd. Hierbij blijft de waarde van het mogelijk onjuiste gegeven voorlopig ongewijzigd. Pas na het onderzoek zal deze waarde worden gewijzigd als het onderzoek daar aanleiding toe geeft.

Onderzoek naar het ontbreken van objecten in de registratie

Indien er door de bron wordt gewezen op aanwijzingen dat een object ten onrechte niet in de registratie is opgenomen, dan is het in het algemeen niet mogelijk een attribuut "In onderzoek" van de waarde "J" te voorzien. Zodra onderzoek heeft aangetoond, dat het object bestaat, wordt het in de registratie opgenomen met een voorlopig beste schatting voor de waarden van de attributen. In die gevallen waarin wordt aangegeven dat een niet in de registratie opgenomen object in de plaats is gekomen van wel in de registratie opgenomen objecten, kan bij deze laatste objecten het attribuut "In onderzoek" van de waarde "J" worden voorzien. In die gevallen gelden dezelfde punten zoals hiervoor genoemd bij mogelijke onjuistheden in de registratie.

5.6 Afsluiten onderzoek bij niet waarnemen van onjuistheden of onvolledigheden

Naar aanleiding van het onderzoek kan worden geconcludeerd of er al dan niet sprake is van een daadwerkelijk in de registratie opgenomen onjuistheid of onvolledigheid. Indien er geen sprake is van een onjuistheid of een onvolledigheid dan kan het onderzoek verder worden afgesloten (zie hierna). Indien er wel sprake is van een onjuistheid of onvolledigheid dan wordt de feitelijke situatie opgenomen (zie paragraaf 5.7).

Afsluiten onderzoek bij niet waarnemen van onjuistheden

Indien er geen onjuistheden worden waargenomen wordt het onderzoek afgesloten. In dat geval wordt de melder van de onjuistheid (de bron) op de hoogte gesteld van de voor hem of haar negatieve uitkomsten van het onderzoek. In het geval van een (terug)melding van een bestuursorgaan of een correctieverzoek van een burger of bedrijf is dat wettelijk verplicht. In alle andere gevallen is dat in het kader van de kwaliteitszorg rondom de basisregistraties adressen en gebouwen zeer gewenst. Door de beheerder van de basisregistraties wordt hierbij ook voorzien in een adequate archivering van de onderzoeksresultaten, zodat bij latere (identieke) aanwijzingen niet telkens opnieuw een onderzoek hoeft te worden uitgevoerd. Het afsluiten van het onderzoek zonder dat daarbij onjuistheden zijn waargenomen heeft geen effecten op de in de registratie opgenomen gegevens. Hierop bestaat slechts één uitzondering: indien in een eerder stadium de gegevens in onderzoek zijn geplaatst (en er geen andere (terug)melding meer open staat voor hetzelfde object, dat aanleiding geeft het attribuut "In onderzoek" op "J" te laten staan), dan dient het attribuut "In onderzoek" weer de waarde "N" te krijgen. Hiervan is bijvoorbeeld sprake als het onderzoek het gevolg is van een (terug)melding van een bestuursorgaan of een correctieverzoek van een burger of bedrijf en het onderzoek niet binnen twee dagen is afgerond, waardoor de betreffende gegevens in onderzoek zijn geplaatst. Als brondocument voor deze attribuuwijziging fungeert een schriftelijke verklaring van een bevoegd ambtenaar.

Afsluiten onderzoek bij niet waarnemen van onvolledigheden

Indien er geen onvolledigheden worden waargenomen wordt het onderzoek afgesloten. In dat geval wordt de melder van de onvolledigheid (de bron) op de hoogte gesteld van de voor hem of haar negatieve uitkomsten van het onderzoek. In het geval van een (terug)melding van een bestuursorgaan of een correctieverzoek van een burger of bedrijf is dat wettelijk verplicht. In alle andere gevallen is dat in het kader van de kwaliteitszorg rondom de basisregistraties adressen en gebouwen zeer gewenst. Het afsluiten van het onderzoek zonder dat daarbij onvolledigheden zijn waargenomen heeft geen effecten op de in de registratie opgenomen gegevens.

5.7 Opname of herstel feitelijke situatie bij signalering of constatering

Signalering

Er is sprake van een signalering als een bevoegd ambtenaar tijdens het onderzoek naar mogelijke onjuistheden bij een in de BAG voorkomend object een feitelijke situatie waarneemt die afwijkt van de gegevens in de basisregistraties adressen en gebouwen. Er is bijvoorbeeld aangevangen met de feitelijke bouw van een pand waarvoor een bouwvergunning is verleend, zonder dat er een melding is ontvangen van de start van de werkzaamheden. Ook kan aan de achterzijde van de woning een kleine aanbouw zijn aangebouwd waarvoor geen bouwvergunning noodzakelijk is. In het kader van de BAG wordt dan gesproken van een signalering. Dergelijke signaleringen worden volledig afgehandeld conform de daarvoor eerder reeds beschreven gebeurtenissen. Hierbij zijn er voor het registratieproces twee aanvullende punten van belang:

- Het brondocument op basis waarvan een mutatie in de registratie zal worden verwerkt is niet afkomstig uit het reguliere bronproces (zoals de melding van de start van de werkzaamheden), maar afkomstig van een tot het onderzoek bevoegde ambtenaar. Op basis van een door hem of haar opgestelde schriftelijke verklaring wordt vervolgens de mutatie verwerkt op de wijze zoals eerder beschreven bij de desbetreffende (reguliere) gebeurtenissen. In het geval van de feitelijke start van de bouw is dat dus bijvoorbeeld de gebeurtenis "Melding start bouw"; in het geval van een kleine (niet bouwvergunningplichtige) aanbouw is dat de gebeurtenis "Kleine verbouwing object".
- Indien in een eerder stadium de gegevens in onderzoek zijn geplaatst, dan dient het attribuut "In onderzoek" weer de waarde "N" te krijgen (tenzij er een andere (terug)melding open staat voor hetzelfde object, dat aanleiding geeft het attribuut "In onderzoek" op "J" te laten staan).
Hiervan is bijvoorbeeld sprake als het onderzoek het gevolg is van een (terug)melding van een bestuursorgaan of een correctieverzoek van een burger of bedrijf en het onderzoek niet binnen twee dagen is afgerond, waardoor de betreffende gegevens in onderzoek zijn geplaatst. Als brondocument voor deze attribuutwijziging fungeert de eerder genoemde schriftelijke verklaring van een daartoe aangewezen ambtenaar.

Constatering

Er is sprake van een constatering als tijdens het onderzoek naar een mogelijke onvolledigheid in de BAG door een bevoegd ambtenaar is waargenomen dat zich ergens een (BAG-) object bevindt, dat niet is opgenomen in de BAG).

Er wordt in het kader van de basisregistraties adressen en gebouwen dan gesproken van zogenaamde "geconstateerde objecten". Er is bijvoorbeeld een pand gebouwd zonder dat daarvoor een bouwvergunning aanwezig is.

Hierbij kan zich nog de situatie voordoen dat een feitelijk geconstateerd object in de plaats is gekomen van één of meerdere wel in de basisregistraties adressen en gebouwen opgenomen objecten. Het daarmee niet meer feitelijk voorkomen van zo'n wel in de registratie aanwezig object, dient uiteraard ook in de registratie te worden verwerkt. Dit leidt tot de volgende twee mogelijke situaties (zie ook de figuur hierna):

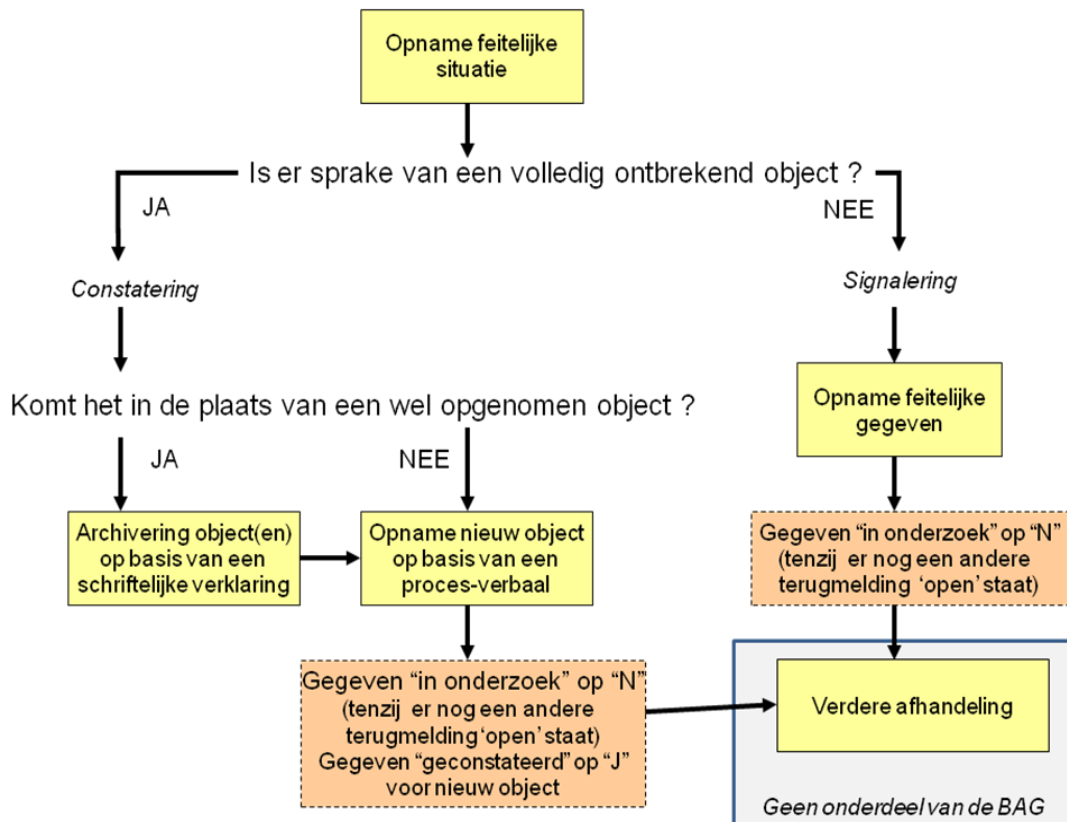
- Er is sprake van een vergunningplichtig object, waarvan tijdens het onderzoek geen vergunning is aangetroffen, dat niet in de plaats komt van een reeds in de registratie opgenomen object. Meestal zal dat een illegaal object betreffen, maar het ontbreken van de vergunning kan ook het gevolg zijn van het feit dat de verwerking van de brondocumenten in de BAG binnen de gemeente om bepaalde redenen (zoals mogelijke onzorgvuldigheid) niet op de juiste wijze heeft plaatsgevonden, waardoor een op zichzelf legaal object niet in de registratie is opgenomen.
In dat geval wordt het betreffende object als geconstateerd object in de registratie opgenomen, waarbij aan de verschillende beschrijvende attributen de (op basis van de waarnemingen en eventueel aanvullend onderzoek) meest voor de hand liggende waarden worden toegekend. Het gaat hier om de hierna nog te

beschrijven gebeurtenis “Constatering nieuw object”. Hierbij krijgt het attribuut “Geconstateerd” de waarde “J” toegekend en wordt, indien het onderzoek naar de verschillende beschrijvende attributen geheel is afgerond, aan het attribuut “In onderzoek” weer de waarde “N” toegekend. Als brondocument fungeert een proces verbaal van constatering.

- Er is sprake van een vergunningplichtig object dat in de plaats is gekomen van reeds in de registratie opgenomen, maar feitelijk niet meer aanwezige objecten. In dat geval gelden voor het feitelijk wel aanwezige nieuwe object dezelfde handelingen als hiervoor beschreven (dat wil zeggen de gebeurtenis “Constatering nieuw object”). Daarnaast moeten echter de gegevens van het object of de objecten die door de nieuw ontstane situatie zijn verdwenen, herkenbaar uit de registratie worden afgevoerd. Dit wordt beschreven door de gebeurtenis “Archivering bestaand object na constatering”.
- Er is sprake van een niet vergunningplichtig object. In dat geval wordt het object op basis van een proces-verbaal opgenomen in de registratie.

In alle gevallen geldt dat hiermee de feitelijke situatie op een vooralsnog correcte wijze in de registratie is opgenomen, waarbij het in twijfel zijnde object gemarkeerd is. Opname van deze gegevens wil echter niet zeggen dat de feitelijk waargenomen situatie daarmee ook legaal is. De gemeente heeft bij illegale situaties namelijk vervolgens de keuze de oude situatie te herstellen (handhaven) dan wel de nieuwe situatie te formaliseren (legaliseren). Hierbij geldt dat vanuit de BAG-regelgeving niet wordt voorgeschreven dat de gemeente moet handhaven of legaliseren. Door de registratie in de BAG wordt dit soort situaties uiteraard wel meer zichtbaar. In het geval de gemeente mocht overgaan tot handhaving of legalisering dan zal dit consequenties hebben voor de registratie. Hierna worden deze consequenties beschreven. Als dit niet het geval is zullen de gegevens in principe op de hiervoor beschreven wijze opgenomen blijven.

Samengevat levert dit het volgende stroomschema op:



Stroomschema vervolgvactiteiten opname feitelijke situatie**Constatering nieuw object**

Naam gebeurtenis	Constatering nieuw object	
Code gebeurtenis	BGR-COG	
Beschrijving gebeurtenis	Tijdens een onderzoek wordt een pand of verblijfsobject aangetroffen dat als zodanig geregistreerd zal moeten worden in de basisregistratie gebouwen.	
Gevolgen voor de registratie	De geconstateerde situatie wordt beoordeeld aan de hand van de beschrijvingen in het Objectenhandboek basisregistratie gebouwen. Als er sprake is van één of meer panden en één of meer verblijfsobjecten worden deze ingevoerd in de basisregistraties adressen en gebouwen met daaraan tijdelijk toegekende adressen. Afhankelijk van de situatie is het mogelijk dat uitsluitend een pand (bijvoorbeeld een vrijstaande garagebox) dan wel uitsluitend een verblijfsobject (in een bestaand pand) wordt geconstateerd.	
Betrokken objecttype gebeurtenis	PAND en VERBLIJFSOBJECT en NUMMERAANDUIDING	
Bron	De ambtenaar stelt over de constatering een proces-verbaal van constatering op, die wordt opgenomen in het gebouwenregister.	
Brondocument	Een proces-verbaal van constatering door een daartoe aangewezen ambtenaar.	
Uit te voeren processen	<ol style="list-style-type: none"> 1. Als er sprake is van een nieuw pand geeft deze constatering aanleiding tot het uitvoeren van het proces "<i>Opvoeren pand</i>" waarbij voor de "Indicatie geconstateerd pand" "J" wordt ingevoerd en waarbij "Aanduiding pandgegevens in onderzoek" de waarde "N" krijgt (in het algemeen zal daarbij nog onderzoek gaande zijn naar de verschillende beschrijvende attributen). 2. Als er sprake is van één of meer nieuwe verblijfsobjecten geeft dit aanleiding tot het uitvoeren van het proces "<i>Opvoeren nummeraanduiding</i>" waarbij "Indicatie geconstateerde nummeraanduiding" op "J" wordt gezet en waarbij voor "Aanduiding gegevens in onderzoek" de waarde "N" krijgt (in het algemeen zal daarbij nog onderzoek gaande zijn naar de verschillende beschrijvende attributen), alsmede tot 3. het uitvoeren van het proces "<i>Opvoeren verblijfsobject</i>" waarbij voor de "Indicatie geconstateerd verblijfsobject" "J" wordt ingevoerd en waarbij voor "Aanduiding verblijfsobjectgegevens in onderzoek" weer de waarde "N" krijgt (in het algemeen zal daarbij nog onderzoek gaande zijn naar de verschillende beschrijvende attributen). 	
Gewijzigde attributen gebeurtenis	PAND (optioneel) <i>Opvoeren pand</i>	
	Pandidentificatie	Toekenning en opname
	Indicatie geconstateerd pand	Toekenning status "J"
	Pandgeometrie	Opname voorlopige pandgeometrie
	Oorspronkelijk bouwjaar pand	Opname indicatief bouwjaar
	Pandstatus	Toekenning correcte status (veelal:

	“Pand in gebruik (niet ingemeten)”
Datum begin geldigheid pandgegevens	Opname datum proces-verbaal
Aanduiding pandgegevens in onderzoek	Toekenning status “J” (mits het onderzoek nog gaande is)
Documentdatum mutatie pand	Opname datum proces-verbaal
Documentnummer mutatie pand	Opname nummer proces-verbaal
NUMMERAANDUIDING (optioneel)	
<i>Opvoeren nummeraanduiding</i>	
Identificatiecode nummeraanduiding	Toekenning en opname
Huisnummer	Opname toegekend huisnummer
Indicatie geconstateerde nummeraanduiding	Toekenning status “J”
Huisletter	Opname toegekende huisletter (optioneel)
Huisnummertoevoeging	Opname toegekende huisnummertoevoeging (optioneel)
Identificatiecode bijbehorende woonplaats	Opname identificatiecode omvattende woonplaats (optioneel)
Datum begin geldigheid nummeraanduidinggegevens	Opname datum proces-verbaal
Aanduiding nummeraanduidinggegevens in onderzoek	Toekenning status “J” (mits het onderzoek nog gaande is)
Identificatiecode bijbehorende openbare ruimte	Opname identificatiecode gerelateerde openbare ruimte
Type adresseerbaar object	Opname typering van het adresseerbaar object
Documentdatum mutatie nummeraanduiding	Opname datum proces-verbaal
Documentnummer mutatie nummeraanduiding	Opname nummer proces-verbaal
Nummeraanduidingstatus	Toekenning waarde “Naamgeving uitgegeven”
VERBLIJFSOBJECT (optioneel)	
<i>Opvoeren verblijfsobject</i>	
Verblijfsobjectidentificatie	Toekenning en opname
Indicatie geconstateerd verblijfsobject	Toekenning status “J”
Aanduiding hoofdadres verblijfsobject	Opname identificatienummer geconstateerde nummeraanduiding
Aanduiding nevenadressen verblijfsobject	Opname identificatienummers geconstateerde nummeraanduiding (optioneel)
Verblijfsobjectgeometrie	Opname voorlopige verblijfsobjectgeometrie
Gebruiksdoel verblijfsobject	Opname geconstateerde gebruiksdoelen
Oppervlakte verblijfsobject	Opname geconstateerde oppervlakte
Verblijfsobjectstatus	Toekenning correcte status (veelal: “Verblijfsobject in gebruik (niet

	ingemeten)”)
Pandrelatering	Opname pandidentificatie bijbehorend (geconstateerd) pand
Datum begin geldigheid verblijfsobjectgegevens	Opname datum proces-verbaal
Aanduiding verblijfsobjectgegevens in onderzoek	Toekenning status “J” (mits het onderzoek nog gaande is)
Documentdatum mutatie verblijfsobject	Opname datum proces-verbaal
Documentnummer mutatie verblijfsobject	Opname nummer proces-verbaal

Resultaat

Het geconstateerde pand(en) en/of geconstateerde verblijfsobject(en) zijn met de nummeraanduidingen als geconstateerd opgenomen in de basisregistraties adressen en gebouwen.

Opmerkingen

De volgorde waarin de gegevens worden opgevoerd is van belang: de nummeraanduiding dient ingevoerd te worden voorafgaand aan het bijbehorende verblijfsobject, omdat bij het verblijfsobject een “Aanduiding hoofdadres verblijfsobject” moet worden opgenomen dat pas bekend is na het invoeren van de nummeraanduiding. Het opnemen in de basisregistraties adressen en gebouwen vindt vervolgens (softwarematig) gelijktijdig plaats. Bovendien moet het pand zijn opgevoerd vóórdat het verblijfsobject wordt opgevoerd aangezien een verblijfsobject in de basisregistratie gebouwen niet kan bestaan zonder het bijbehorende pand.

Als een voorheen onbekend verblijfsobject (of verblijfsobjecten) wordt geconstateerd, is daarvoor nog geen huisnummerbesluit genomen. Door een bevoegd ambtenaar wordt daarom een adres toegekend. Soms zal de bewoner of eigenaar zelf een huisnummer eventueel met huisletter en huisnummertoevoeging hebben aangebracht. In dat geval kan de bevoegd ambtenaar ervoor kiezen die nummeraanduiding te hanteren. In beide gevallen is aan de waarde “J” van “Indicatie geconstateerde nummeraanduiding” te zien dat het een niet formeel vastgesteld adres betreft.

Voorbeeld:

Op de Hyacintenlaan in Het Dorp wordt op 28-03-2007 door een bevoegd ambtenaar geconstateerd dat op een terrein tussen de panden met de huisnummers 16 en 18 een pand is gebouwd met daarin een verblijfsobject met een woonfunctie. De constatering wordt vastgelegd in een proces-verbaal van constatering met nummer 29384. De constatering wordt op 31/3/2007 ingevoerd in de basisregistraties adressen en gebouwen. Aan het verblijfsobject wordt door de bevoegd ambtenaar het adres Hyacintenlaan 16A toegekend (zie paragraaf 1.4 voor de beginsituatie in “Het Dorp”). Omdat het onderzoek nog niet is voltooid (nog niet alle waarden van attributen zijn correct vastgesteld) blijven de objecten in onderzoek staan.

	Historisch voorkomen na mutatie	Nieuwe voorkomen
Pand		
Pandidentificatie	< leeg >	628
Indicatie geconstateerd pand	< leeg >	“J”
Pandgeometrie	< leeg >	Reeks voorlopige coördinaten (omtrek)
Oorspronkelijk bouwjaar pand	< leeg >	2007
Pandstatus	< leeg >	“Pand in gebruik (niet ingemeten)”
Datum begin geldigheid pandgegevens	< leeg >	28-03-2007
Datum einde geldigheid pandgegevens	< leeg >	< leeg >
Aanduiding pandgegevens in onderzoek	< leeg >	“J”
Documentdatum mutatie pand	< leeg >	28-03-2007

Documentnummer mutatie pand	< leeg >	29384
Nummeraanduiding		
Identificatiecode nummeraanduiding	< leeg >	12733
Huisnummer	< leeg >	16
Indicatie geconstateerde nummeraanduiding	< leeg >	"J"
Huisletter	< leeg >	A
Huisnummertoevoeging	< leeg >	< leeg >
Postcode	< leeg >	< leeg >
Identificatiecode bijbehorende woonplaats	< leeg >	< leeg >
Datum begin geldigheid nummeraanduidinggegevens	< leeg >	28-03-2007
Datum einde geldigheid nummeraanduidinggegevens	< leeg >	< leeg >
Aanduiding nummeraanduidinggegevens in onderzoek	< leeg >	"J"
Identificatiecode bijbehorende openbare ruimte	< leeg >	95
Type adresseerbaar object	< leeg >	"Verblijfsobject"
Documentdatum mutatie nummeraanduiding	< leeg >	28-03-2007
Documentnummer mutatie nummeraanduiding	< leeg >	29384
Nummeraanduidingstatus	< leeg >	"Naamgeving uitgegeven"
Verblijfsobject		
Verblijfsobjectidentificatie	< leeg >	236801
Indicatie geconstateerd verblijfsobject	< leeg >	"J"
Aanduiding hoofdadres verblijfsobject	< leeg >	12733
Aanduiding nevenadressen verblijfsobject	< leeg >	< leeg >
Verblijfsobjectgeometrie	< leeg >	voorlopige xy-coördinaat
Gebruiksdoel verblijfsobject	< leeg >	"woonfunctie"
Oppervlakte verblijfsobject	< leeg >	180
Verblijfsobjectstatus	< leeg >	"Verblijfsobject in gebruik (niet ingemeten)"
Pandrelatering	< leeg >	628
Datum begin geldigheid verblijfsobjectgegevens	< leeg >	28-03-2007
Datum einde geldigheid verblijfsobjectgegevens	< leeg >	< leeg >
Aanduiding verblijfsobjectgegevens in onderzoek	< leeg >	"J"
Documentdatum mutatie verblijfsobject	< leeg >	28-03-2007
Documentnummer mutatie verblijfsobject	< leeg >	29384

De identificatienummers zijn unieke nummers die automatisch door de lokale BAG-toepassing toegekend worden.

Archivering bestaand object na constatering

Naam gebeurtenis	Archivering bestaand object na constatering															
Code gebeurtenis	BAG-AOC															
Beschrijving gebeurtenis	Er is sprake van een (al dan niet legaal) object dat in de plaats is gekomen van reeds in de registratie opgenomen, maar feitelijk niet meer aanwezige objecten. De gegevens van het object of de objecten die door de nieuw ontstane situatie zijn verdwenen, worden in de registratie historisch gemaakt.															
Gevolgen voor de registratie	Het betreffende pand (of panden) wordt historisch gemaakt. Een verblijfsobject (of verblijfsobjecten) die deel uitmaakten van het pand(en) wordt eveneens historisch gemaakt evenals de bijbehorende nummeraanduidingen.															
Betrokken objecttype gebeurtenis	PAND en VERBLIJFSOBJECT en NUMMERAANDUIDING															
Bron	De daartoe aangewezen ambtenaar stelt over de waargenomen afwezigheid van een object een schriftelijke verklaring op, die wordt opgenomen in het gebouwenregister.															
Brondocument	Een schriftelijke verklaring van een daartoe aangewezen ambtenaar.															
Uit te voeren processen	<ol style="list-style-type: none"> 1. Als één of meer verblijfsobjecten deel uitmaakten van het gesloopte pand leidt het tot het uitvoeren van het proces "<i>Afvoeren verblijfsobject</i>" waarbij als status de waarde "Verblijfsobject ingetrokken" wordt toegekend en waarbij voor "Aanduiding verblijfsobjectgegevens in onderzoek" "N" wordt ingevoerd en vervolgens tot 2. het uitvoeren van het proces "<i>Afvoeren nummeraanduiding</i>" waarbij als status de waarde "Naamgeving ingetrokken" wordt toegekend en waarbij voor "Aanduiding gegevens in onderzoek" "N" wordt ingevoerd. 3. Een constatering dat sloop heeft plaatsgevonden, leidt vervolgens tot het uitvoeren van het proces "<i>Afvoeren pand</i>" waarbij als status de waarde "Pand gesloopt" wordt toegekend en waarbij voor "Aanduiding pandgegevens in onderzoek" "N" wordt ingevoerd. 															
Gewijzigde attributen gebeurtenis	VERBLIJFSOBJECT <i>Afvoeren verblijfsobject</i> <table border="0" style="width: 100%;"> <tr> <td style="width: 50%;">Verblijfsobjectstatus</td> <td>Toekenning status "Verblijfsobject ingetrokken"</td> </tr> <tr> <td>Datum begin geldigheid verblijfsobjectgegevens</td> <td>Opname datum schriftelijke verklaring</td> </tr> <tr> <td>Aanduiding verblijfsobjectgegevens in onderzoek</td> <td>Toekenning status "N"</td> </tr> <tr> <td>Documentdatum mutatie verblijfsobject</td> <td>Opname datum schriftelijke verklaring</td> </tr> <tr> <td>Documentnummer mutatie verblijfsobject</td> <td>Opname nummer schriftelijke verklaring</td> </tr> </table> NUMMERAANDUIDING <i>Afvoeren nummeraanduiding</i> <table border="0" style="width: 100%;"> <tr> <td style="width: 50%;">Datum begin geldigheid nummeraanduidinggegevens</td> <td>Opname ingangsdatum</td> </tr> <tr> <td>Aanduiding nummeraanduidinggegevens in onderzoek</td> <td>Toekenning status "N"</td> </tr> </table>		Verblijfsobjectstatus	Toekenning status "Verblijfsobject ingetrokken"	Datum begin geldigheid verblijfsobjectgegevens	Opname datum schriftelijke verklaring	Aanduiding verblijfsobjectgegevens in onderzoek	Toekenning status "N"	Documentdatum mutatie verblijfsobject	Opname datum schriftelijke verklaring	Documentnummer mutatie verblijfsobject	Opname nummer schriftelijke verklaring	Datum begin geldigheid nummeraanduidinggegevens	Opname ingangsdatum	Aanduiding nummeraanduidinggegevens in onderzoek	Toekenning status "N"
Verblijfsobjectstatus	Toekenning status "Verblijfsobject ingetrokken"															
Datum begin geldigheid verblijfsobjectgegevens	Opname datum schriftelijke verklaring															
Aanduiding verblijfsobjectgegevens in onderzoek	Toekenning status "N"															
Documentdatum mutatie verblijfsobject	Opname datum schriftelijke verklaring															
Documentnummer mutatie verblijfsobject	Opname nummer schriftelijke verklaring															
Datum begin geldigheid nummeraanduidinggegevens	Opname ingangsdatum															
Aanduiding nummeraanduidinggegevens in onderzoek	Toekenning status "N"															

Documentdatum mutatie nummeraanduiding	Opname datum schriftelijke verklaring
Documentnummer mutatie nummeraanduiding	Opname nummer schriftelijke verklaring
Nummeraanduidingstatus	Toekenning waarde "Naamgeving ingetrokken"

PAND*Afvoeren pand*

Pandstatus	Toekenning status "Pand gesloopt"
Datum begin geldigheid pandgegevens	Opname datum schriftelijke verklaring
Aanduiding pandgegevens in onderzoek	Toekenning status "N"
Documentdatum mutatie pand	Opname datum schriftelijke verklaring
Documentnummer mutatie pand	Opname nummer schriftelijke verklaring

Resultaat

Het pand of panden en bijbehorende verblijfsobject(en) en nummeraanduidingen zijn historisch gemaakt.

Opmerkingen

De volgorde waarin de gegevens historisch worden gemaakt is van belang: de nummeraanduiding dient historisch te worden gemaakt nadat het bijbehorende verblijfsobject is afgevoerd, omdat bij het verblijfsobject een "Aanduiding hoofdadres verblijfsobject" is opgenomen dat moet verwijzen naar een bestaande nummeraanduiding. Het verwijderen uit de basisregistraties adressen en gebouwen vindt vervolgens gelijktijdig plaats. Bovendien kan het pand pas worden afgevoerd nadat het verblijfsobject is afgevoerd aangezien een verblijfsobject in de basisregistratie gebouwen niet kan bestaan zonder het bijbehorende pand .

Voorbeeld:

Op 31/3/2006 wordt geconstateerd dat het pand met daarin het verblijfsobject Hyacintenlaan 12 in Het Dorp is gesloopt. De melding wordt vastgelegd in een schriftelijke verklaring met nummer 29385 (zie paragraaf 1.4 voor de beginsituatie in "Het Dorp").

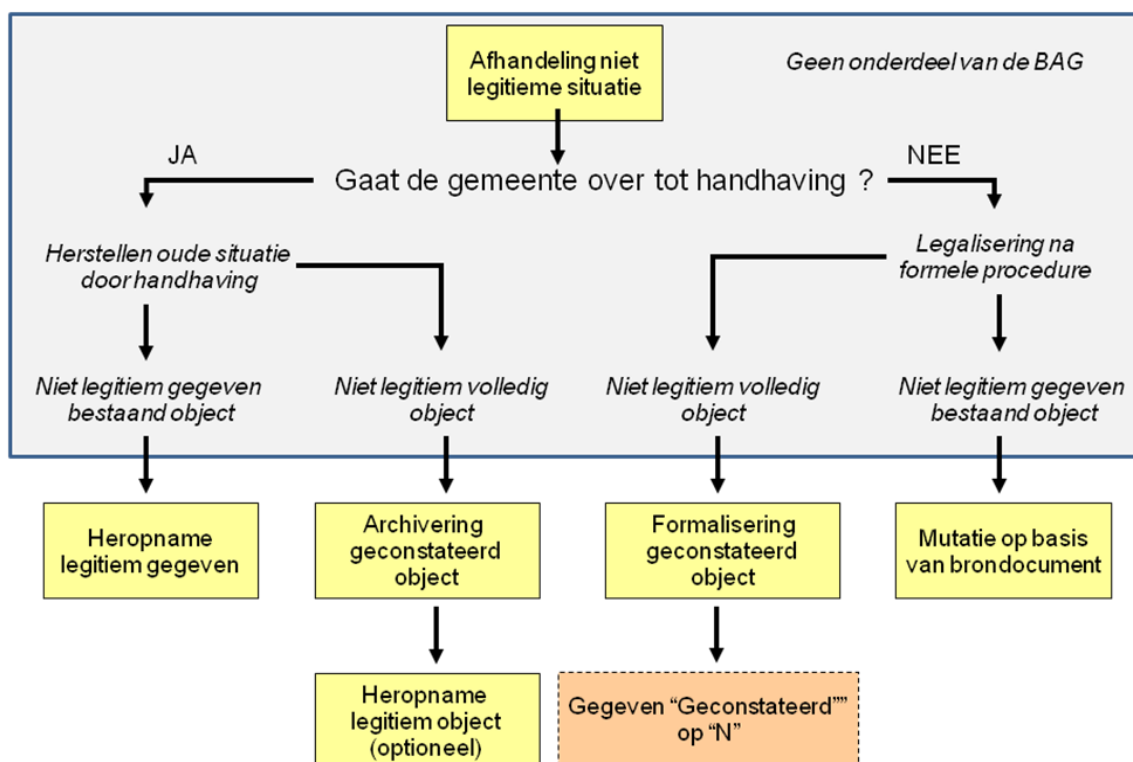
	Historisch voorkomen na mutatie	Nieuwe voorkomen
Verblijfsobject		
Verblijfsobjectidentificatie	236806	236806
Indicatie geconstateerd verblijfsobject	"N"	"N"
Aanduiding hoofdadres verblijfsobject	12735	12735
Aanduiding nevenadressen verblijfsobject	< leeg >	< leeg >
Verblijfsobjectgeometrie	xy-coördinaat	zelfde xy-coördinaat
Gebruiksdoel verblijfsobject	"woonfunctie"	"woonfunctie"
Oppervlakte verblijfsobject	180	180
Verblijfsobjectstatus	"Verblijfsobject in gebruik"	"Verblijfsobject ingetrokken"
Pandrelatering		
Pandrelatering	629	629
Datum begin geldigheid verblijfsobjectgegevens	01-07-1980	31-03-2006
Datum einde geldigheid verblijfsobjectgegevens	31-03-2006	< leeg >
Aanduiding verblijfsobjectgegevens in onderzoek	"N"	"N"
Documentdatum mutatie verblijfsobject	01-07-1980	31-03-2006
Documentnummer mutatie verblijfsobject	41475	29385
Nummeraanduiding		
Identificatiecode nummeraanduiding	12735	12735
Huisnummer	22	22
Indicatie geconstateerde nummeraanduiding	"N"	"N"
Huisletter	< leeg >	< leeg >
Huisnummertoevoeging	< leeg >	< leeg >
Postcode	1954 ML	1954 ML

Identificatiecode bijbehorende woonplaats	< leeg >	< leeg >
Datum begin geldigheid nummeraanduidinggegevens	01-07-1980	31-03-2006
Datum einde geldigheid nummeraanduidinggegevens	31-03-2006	< leeg >
Aanduiding nummeraanduidinggegevens in onderzoek	"N"	"N"
Identificatiecode bijbehorende openbare ruimte	95	95
Type adresseerbaar object	"Verblijfsobject"	"Verblijfsobject"
Documentdatum mutatie nummeraanduiding	01-07-1980	31-03-2006
Documentnummer mutatie nummeraanduiding	36483	29385
Nummeraanduidingstatus	"Naamgeving uitgegeven"	"Naamgeving ingetrokken"
Pand		
Pandidentificatie	629	629
Indicatie geconstateerd pand	"N"	"N"
Pandgeometrie	Reeks coördinaten (omtrek)	Dezelfde reeks coördinaten (omtrek)
Oorspronkelijk bouwjaar pand	1980	1980
Pandstatus	"Pand in gebruik"	"Pand gesloopt"
Datum begin geldigheid pandgegevens	01-07-1980	31-03-2006
Datum einde geldigheid pandgegevens	31-03-2006	< leeg >
Aanduiding pandgegevens in onderzoek	"N"	"N"
Documentdatum mutatie pand	01-07-1980	31-03-2006
Documentnummer mutatie pand	14388	29385

5.8 Handhaving of legalisering in de BAG

In die gevallen waarin onderzoek (door het betreffende werkproces; dus buiten het kader van de BAG) heeft uitgewezen dat sprake is van een niet-legitieme situatie en de gemeente heeft besloten vervolgsactiviteiten op te starten, dan zijn de volgende twee vervolgsactiviteiten van belang voor de BAG: de oude situatie herstellen (door over te gaan tot handhaving) of de nieuwe situatie te formaliseren (door over te gaan tot legalisering door de voorgeschreven vergunningsprocedures alsnog te doorlopen). De BAG schrijft dus niet voor dat de gemeente verplicht is één van deze acties uit te voeren.

De wijze van verwerking in de BAG van eventueel door de gemeente te ondernemen vervolgsacties is afhankelijk van de vraag of er sprake was van een geconstateerd object (een volledig object) of van een "signalering". Dit leidt tot het volgende stroomschema:



Stroomschema afhandeling niet legitieme situatie

Dit betekent dat de volgende afhandelingsprocessen kunnen worden onderscheiden:

- In die gevallen dat de gemeente overgaat tot handhaving van een niet legitieme situatie die betrekking heeft op één of meerdere gegevens van een legitiem in de registratie opgenomen object, dan dient na handhaving het (oorspronkelijke en na de handhaving weer geldende) gewijzigde gegeven in de registratie te worden opgenomen op basis van een schriftelijke verklaring van een daartoe aangewezen ambtenaar. Deze schriftelijke verklaring is gebaseerd op de feitelijke waarneming van de herstelde situatie. Dit gebeurt op basis van de hierna nog nader te beschrijven gebeurtenis "Heropname legitiem gegeven", die een

bijzondere variant is van de reguliere mutatiegebeurtenissen. Indien van toepassing wordt gelijktijdig hiermee aan het attribuut "In onderzoek" de waarde "N" meegegeven.

- In die gevallen dat de gemeente overgaat tot handhaving van een niet legitieme situatie die betrekking heeft op een volledig geconstateerd object, dan dient na handhaving het geconstateerde object te worden gearhiveerd. Dit gebeurt op basis van de hierna nog nader te beschrijven gebeurtenis "Archivering geconstateerd object", die een bijzondere variant is van de reguliere gebeurtenis "melding sloop afgerond". In die gevallen dat er sprake is van het daadwerkelijk opheffen van een geconstateerd object, onder herstel van een oorspronkelijke situatie (bijvoorbeeld in het geval van splitsingen en samenvoegingen), dan dient de nieuwe situatie (die dus in principe identiek is aan de oorspronkelijke situatie) opnieuw te worden opgevoerd. Dit gebeurt op basis van een schriftelijke verklaring op het moment dat het daadwerkelijke herstel ook heeft plaatsgevonden (dus in het geval van een illegale splitsing de scheidingmuur is verwijderd). Opname vindt plaats volgens één van de reguliere gebeurtenissen uit de levenscyclus van een object, met als belangrijk verschil dat de opname in het algemeen is gebaseerd op een schriftelijke verklaring in plaats van een regulier brondocument.
- In die gevallen dat de gemeente overgaat tot legalisering van een niet legitieme situatie die betrekking heeft op een of meerdere gegevens van een legitiem in de registratie opgenomen object, dan dient deze legalisering te zijn gebaseerd op een brondocument (zoals een alsnog verstrekte bouwvergunning voor een vergunningplichtige reeds gebouwde aanbouw). Uit dit brondocument dient de juiste waarde van de in het geding zijnde gegevens te kunnen worden afgeleid. Deze kunnen eventueel enigszins afwijken van de eerder opgenomen (waargenomen) gegevens. De afhandeling wordt beschouwd als een reguliere mutatie, waarop de daarvoor geldende mutatieprocessen van toepassing zijn (zoals "Kleine verbouwing object").
- In die gevallen dat de gemeente overgaat tot legalisering van een niet legitieme situatie die betrekking heeft op een volledig geconstateerd object, dan dient aan het geconstateerde object een formele status te worden toegekend. Dit gebeurt op basis van de hierna nog nader te beschrijven gebeurtenis "Formalisering geconstateerd object". Ook hier vindt de mutatie plaats op basis van een regulier brondocument. Hierbij wordt het gegeven 'Geconstateerd' bij het object op 'N' gezet.

Heropname legitiem gegeven

Naam gebeurtenis	Heropname legitiem gegeven	
Code gebeurtenis	BAG-HLG	
Beschrijving gebeurtenis	In die gevallen dat de gemeente overgaat tot handhaving van een niet legitieme situatie die betrekking heeft op een of meerdere gegevens van een legitiem in de registratie opgenomen object, dan dient na handhaving het (oorspronkelijke en na de handhaving weer geldende) gewijzigde gegeven in de registratie te worden opgenomen op basis van een schriftelijke verklaring van een daartoe aangewezen ambtenaar.	
Gevolgen voor de registratie	De juiste feitelijke en tegelijk legitieme waarde voor één of meer gegevens van een object wordt ingevoerd, waarbij de gegevens niet langer in onderzoek staan.	
Betrokken objecttype gebeurtenis	PAND en VERBLIJFSOBJECT	
Bron	De afdeling die verantwoordelijk is voor het afhandelen van de handhaving.	
Brondocument	Het besluit aangaande de handhaving dan wel een schriftelijke verklaring van een daartoe aangewezen ambtenaar.	
Uit te voeren processen	<ul style="list-style-type: none"> ▪ Als één of meer gegevens van het betreffende pand wijzigen, leidt de gebeurtenis tot het uitvoeren van het proces "<i>Muteren gegevens pand</i>" en ▪ Indien één of meer van de bestaande verblijfsobjecten zijn gewijzigd, leidt de gebeurtenis tevens tot het uitvoeren van het proces "<i>Muteren gegevens verblijfsobject</i>". 	
Gewijzigde attributen gebeurtenis	PAND (optioneel) <i>Muteren gegevens pand</i>	
	Pandgeometrie	Indien gewijzigd: Opname voorlopige geometrie
	Pandstatus	Indien de geometrie is gewijzigd: Toekenning status "Pand in gebruik (niet ingemeten)"
	Datum begin geldigheid pandgegevens	Opname ingangsdatum
	Documentdatum mutatie pand	Opname datum van het besluit of de schriftelijke verklaring
	Documentnummer mutatie pand	Opname nummer van het besluit of de schriftelijke verklaring
	VERBLIJFSOBJECT (optioneel) <i>Muteren gegevens verblijfsobject</i>	
	Verblijfsobjectgeometrie	Indien gewijzigd: Opname voorlopige geometrie
	Gebruiksdoel verblijfsobject	Indien gewijzigd Opname gebruiksdoel
	Oppervlakte verblijfsobject	Indien gewijzigd: Opname oppervlakte uit bouwvergunning
	Datum begin geldigheid verblijfsobjectgegevens	Opname ingangsdatum
	Documentdatum mutatie verblijfsobject	Opname datum van het besluit of de schriftelijke verklaring
	Documentnummer mutatie verblijfsobject	Opname nummer van het besluit of het schriftelijke verklaring

Resultaat Het gewijzigde pand(en) en/of gewijzigde verblijfsobject(en) zijn correct opgenomen in de basisregistraties adressen en gebouwen.

Opmerkingen

Voorbeeld:

Op de Hyacintenlaan in Het Dorp wordt voor het pand met huisnummer 24 op 31/3/2006 besloten een illegaal aangebouwde erker aan de voorzijde van de woning door de bewoner te laten afbreken. Op 1/5/2006 is dit gereed en wordt dit door een ambtenaar vastgelegd in een schriftelijke verklaring met het kenmerk 29386) (zie paragraaf 1.4 voor de beginsituatie in "Het Dorp").

	Historisch voorkomen na mutatie	Nieuwe voorkomen
Pand		
Pandidentificatie	630	630
Indicatie geconstateerd pand	"N"	"N"
Pandgeometrie	Reeks voorlopige coördinaten (omtrek)	Oorspronkelijke reeks coördinaten (omtrek)
Oorspronkelijk bouwjaar pand	1980	1980
Pandstatus	"Pand in gebruik (niet ingemeten)"	"Pand in gebruik"
Datum begin geldigheid pandgegevens	01-07-2005	01-05-2006
Datum einde geldigheid pandgegevens	01-05-2006	< leeg >
Aanduiding pandgegevens in onderzoek	"N"	"N"
Documentdatum mutatie pand	01-07-2005	01-05-2006
Documentnummer mutatie pand	20486	29386
Verblijfsobject		
Verblijfsobjectidentificatie	236807	236807
Indicatie geconstateerd verblijfsobject	"N"	"N"
Aanduiding hoofdadres verblijfsobject	12736	12736
Aanduiding nevenadressen verblijfsobject	< leeg >	< leeg >
Verblijfsobjectgeometrie	xy-coördinaat	xy-coördinaat
Gebruiksdoel verblijfsobject	"woonfunctie"	"woonfunctie"
Oppervlakte verblijfsobject	190	180
Verblijfsobjectstatus	"Verblijfsobject in gebruik"	"Verblijfsobject in gebruik"
Pandrelatering	630	630
Datum begin geldigheid verblijfsobjectgegevens	01-07-2005	01-05-2006
Datum einde geldigheid verblijfsobjectgegevens	01-05-2006	< leeg >
Aanduiding verblijfsobjectgegevens in onderzoek	"N"	"N"
Documentdatum mutatie verblijfsobject	01-07-2005	01-05-2006
Documentnummer mutatie verblijfsobject	56483	29386

Archivering geconstateerd object

Naam gebeurtenis	Archivering geconstateerd object																				
Code gebeurtenis	BAG-AGO																				
Beschrijving gebeurtenis	Naar aanleiding van een constatering dat een illegaal pand gebouwd is en daarbinnen al dan niet verblijfsobjecten zijn gevormd, is besloten over te gaan tot handhaving en daarmee de feitelijke situatie op te heffen.																				
Gevolgen voor de registratie	Na de constatering is het pand geregistreerd in de basisregistratie gebouwen met de waarde "J" voor de "Indicatie geconstateerd pand". Als er sprake is van één of meer verblijfsobjecten zijn deze eveneens in de basisregistraties adressen en gebouwen opgevoerd met de waarde "J" voor de "Indicatie geconstateerd verblijfsobject", alsmede de toegekende nummeraanduidingen met de waarde "J" voor de "Indicatie geconstateerde nummeraanduiding". Bij handhaving blijven de waarden voor "Indicatie geconstateerd pand", "Indicatie geconstateerd verblijfsobject" en "Indicatie geconstateerde nummeraanduiding" de waarde "J". Nadat het pand gesloopt is, krijgt "Pandstatus" de waarde "Pand gesloopt"; de "Verblijfsobjectstatus" krijgt de waarde "Verblijfsobject ingetrokken" en de "Nummeraanduidingstatus" krijgt de waarde "Naamgeving ingetrokken".																				
Betrokken objecttype gebeurtenis	PAND en VERBLIJFSOBJECT en NUMMERAANDUIDING																				
Bron	De afdeling die verantwoordelijk is voor het afhandelen van de handhaving.																				
Brondocument	De schriftelijke verklaring van een daartoe aangewezen ambtenaar.																				
Uit te voeren processen	<ul style="list-style-type: none"> ▪ Deze gebeurtenis leidt tot het uitvoeren van het proces "<i>Afvoeren gegevens pand</i>" waarbij de "Pandstatus" de waarde "Pand gesloopt" krijgt toegekend. ▪ Verder geldt dat als bij deze gebeurtenis sprake is van één of meer verblijfsobjecten dit aanleiding geeft tot het uitvoeren van het proces "<i>Afvoeren gegevens verblijfsobject</i>" waarbij de "Verblijfsobjectstatus" de waarde "Verblijfsobject ingetrokken" krijgt toegekend, ▪ alsmede tot het uitvoeren van het proces "<i>Afvoeren nummeraanduiding</i>" waarbij de "Nummeraanduidingstatus" de waarde "Naamgeving ingetrokken" krijgt. 																				
Gewijzigde attributen gebeurtenis	<table border="0" style="width: 100%;"> <tr> <td colspan="2">PAND</td> </tr> <tr> <td colspan="2"><i>Afvoeren pand</i></td> </tr> <tr> <td>Pandstatus</td> <td>Toekenning waarde "Pand gesloopt"</td> </tr> <tr> <td>Datum begin geldigheid pandgegevens</td> <td>Opname ingangsdatum</td> </tr> <tr> <td>Documentdatum mutatie pand</td> <td>Opname datum schriftelijke verklaring</td> </tr> <tr> <td>Documentnummer mutatie pand</td> <td>Opname nummer schriftelijke verklaring</td> </tr> <tr> <td colspan="2">VERBLIJFSOBJECT</td> </tr> <tr> <td colspan="2"><i>Afvoeren verblijfsobject</i></td> </tr> <tr> <td>Verblijfsobjectstatus</td> <td>Toekenning waarde "Verblijfsobject ingetrokken"</td> </tr> <tr> <td>Datum begin geldigheid verblijfsobjectgegevens</td> <td>Opname ingangsdatum</td> </tr> </table>	PAND		<i>Afvoeren pand</i>		Pandstatus	Toekenning waarde "Pand gesloopt"	Datum begin geldigheid pandgegevens	Opname ingangsdatum	Documentdatum mutatie pand	Opname datum schriftelijke verklaring	Documentnummer mutatie pand	Opname nummer schriftelijke verklaring	VERBLIJFSOBJECT		<i>Afvoeren verblijfsobject</i>		Verblijfsobjectstatus	Toekenning waarde "Verblijfsobject ingetrokken"	Datum begin geldigheid verblijfsobjectgegevens	Opname ingangsdatum
PAND																					
<i>Afvoeren pand</i>																					
Pandstatus	Toekenning waarde "Pand gesloopt"																				
Datum begin geldigheid pandgegevens	Opname ingangsdatum																				
Documentdatum mutatie pand	Opname datum schriftelijke verklaring																				
Documentnummer mutatie pand	Opname nummer schriftelijke verklaring																				
VERBLIJFSOBJECT																					
<i>Afvoeren verblijfsobject</i>																					
Verblijfsobjectstatus	Toekenning waarde "Verblijfsobject ingetrokken"																				
Datum begin geldigheid verblijfsobjectgegevens	Opname ingangsdatum																				

Documentdatum mutatie verblijfsobject	Opname datum schriftelijke verklaring
---------------------------------------	---------------------------------------

Documentnummer mutatie verblijfsobject	Opname nummer schriftelijke verklaring
--	--

NUMMERAANDUIDING*Afvoeren nummeraanduiding*

Datum begin geldigheid nummeraanduidinggegevens	Opname ingangsdatum
---	---------------------

Documentdatum mutatie nummeraanduiding	Opname datum schriftelijke verklaring
--	---------------------------------------

Documentnummer mutatie nummeraanduiding	Opname nummer schriftelijke verklaring
---	--

Nummeraanduidingstatus	Toekenning waarde "Naamgeving ingetrokken"
------------------------	--

Resultaat

Het pand(en) en indien van toepassing het verblijfsobject(en) met de juiste nummeraanduiding(en) is historisch gemaakt in de basisregistraties adressen en gebouwen waarbij de "Indicatie geconstateerd" de waarde "J" houdt.

Opmerkingen

Geen

Voorbeeld:

Een pand aan de Hyacintenlaan in Het Dorp is zonder bouwvergunning gebouwd. Dit is op 28/3/2006 geconstateerd door een bevoegd ambtenaar en vastgelegd in een document met nummer 16307 en ingevoerd in de basisregistraties adressen en gebouwen. Op 15/8/2006 wordt besloten het pand niet te legaliseren, maar de legale situatie te handhaven; dit is vastgelegd in een document met nummer 64853. In het pand bevindt zich een verblijfsobject, waaraan door een bevoegd ambtenaar het huisnummer 24A was toegekend.

Na langdurige procedures is op 4/3/2009 het pand gesloopt. Dit wordt op 6/3/2009 ingevoerd in de basisregistraties adressen en gebouwen (zie paragraaf 1.4 voor de beginsituatie in "Het Dorp").

	Historisch voorkomen na mutatie	Nieuwe voorkomen
Pand		
Pandidentificatie	631	631
Indicatie geconstateerd pand	"J"	"J"
Pandgeometrie	Reeks voorlopige coördinaten (omtrek)	Zelfde reeks voorlopige coördinaten (omtrek)
Oorspronkelijk bouwjaar pand	2006	2006
Pandstatus	"Pand in gebruik"	"Pand gesloopt"
Datum begin geldigheid pandgegevens	28-03-2006	04-03-2009
Datum einde geldigheid pandgegevens	04-03-2009	< leeg >
Aanduiding pandgegevens in onderzoek	"N"	"N"
Documentdatum mutatie pand	28-03-2006	15-08-2006
Documentnummer mutatie pand	16307	64853
Nummeraanduiding		
Identificatiecode nummeraanduiding	12737	12737
Huisnummer	24	24
Indicatie geconstateerde nummeraanduiding	"J"	"J"
Huisletter	A	A
Huisnummertoevoeging	< leeg >	< leeg >
Postcode	< leeg >	< leeg >
Identificatiecode bijbehorende woonplaats	< leeg >	< leeg >
Datum begin geldigheid nummeraanduidinggegevens	28-03-2006	04-03-2009
Datum einde geldigheid nummeraanduidinggegevens	04-03-2009	< leeg >
Aanduiding nummeraanduidinggegevens in onderzoek	"N"	"N"
Identificatiecode bijbehorende openbare ruimte	95	95
Type adresseerbaar object	"Verblijfsobject"	"Verblijfsobject"
Documentdatum mutatie nummeraanduiding	28-03-2006	15-08-2006
Documentnummer mutatie nummeraanduiding	16307	64853
Nummeraanduidingstatus	"Naamgeving uitgegeven"	"Naamgeving ingetrokken"

Verblijfsobject

Verblijfsobjectidentificatie	236808	236808
Indicatie geconstateerd verblijfsobject	"J"	"J"
Aanduiding hoofdadres verblijfsobject	12737	12737
Aanduiding nevenadressen verblijfsobject	< leeg >	< leeg >
Verblijfsobjectgeometrie	xy-coördinaat	zelfde xy-coördinaat
Gebruiksdoel verblijfsobject	"woonfunctie"	"woonfunctie"
Oppervlakte verblijfsobject	180	180
Verblijfsobjectstatus	"Verblijfsobject in gebruik"	"Verblijfsobject ingetrokken"
Pandrelatering	631	631
Datum begin geldigheid verblijfsobjectgegevens	28-03-2006	04-03-2009
Datum einde geldigheid verblijfsobjectgegevens	04-03-2009	< leeg >
Aanduiding verblijfsobjectgegevens in onderzoek	"N"	"N"
Documentdatum mutatie verblijfsobject	28-03-2006	15-08-2006
Documentnummer mutatie verblijfsobject	16307	64853

Formalisering geconstateerd object

Naam gebeurtenis	Formalisering geconstateerd object																	
Code gebeurtenis	BAG-FGO																	
Beschrijving gebeurtenis	Naar aanleiding van een constatering dat een illegaal pand is gebouwd, is besloten het betreffende pand (na het alsnog doorlopen van een formele procedure) te legaliseren.																	
Gevolgen voor de registratie	<p>Na de constatering is het pand geregistreerd in de basisregistratie gebouwen met de waarde "J" voor de "Indicatie geconstateerd pand". Als er sprake is van één of meer verblijfsobjecten zijn deze eveneens in de basisregistraties adressen en gebouwen opgevoerd met de waarde "J" voor de "Indicatie geconstateerd verblijfsobject". alsmede de toegekende nummeraanduidingen met de waarde "J" voor de "Indicatie geconstateerde nummeraanduiding".</p> <p>Bij legalisatie worden de waarden voor "Indicatie geconstateerd pand", "Indicatie geconstateerd verblijfsobject", "Indicatie geconstateerde nummeraanduiding" op "N" gezet en worden de definitieve nummeraanduidingen ingevoerd.</p>																	
Betrokken objecttype gebeurtenis	PAND en VERBLIJFSOBJECT en NUMMERAANDUIDING																	
Bron	De afdeling die verantwoordelijk is voor het afhandelen van de legalisering.																	
Brondocument	De bouwvergunning en een eventueel huisnummerbesluit.																	
Uit te voeren processen	<ul style="list-style-type: none"> • Deze gebeurtenis leidt tot het uitvoeren van het proces "<i>Muteren gegevens pand</i>" waarbij de "Indicatie geconstateerd pand" op "N" wordt gezet. • Verder geldt dat als bij deze gebeurtenis sprake is van één of meer verblijfsobjecten dit aanleiding geeft tot het uitvoeren van het proces "<i>Muteren gegevens nummeraanduiding</i>" waarbij "Indicatie geconstateerde nummeraanduiding en de definitieve nummeraanduiding wordt ingevoerd, alsmede tot • het uitvoeren van het proces "<i>Muteren gegevens verblijfsobject</i>" waarbij de "Indicatie geconstateerd verblijfsobject" op "N" worden gezet. 																	
Gewijzigde attributen gebeurtenis	<p>PAND</p> <p><i>Muteren gegevens pand</i></p> <table border="0" style="width: 100%;"> <tr> <td style="width: 50%;">Indicatie geconstateerd pand</td> <td style="width: 50%;">Toekenning status "N"</td> </tr> <tr> <td>Datum begin geldigheid pandgegevens</td> <td>Opname ingangsdatum</td> </tr> <tr> <td>Documentdatum mutatie pand</td> <td>Opname datum bouwvergunning</td> </tr> <tr> <td>Documentnummer mutatie pand</td> <td>Opname nummer bouwvergunning</td> </tr> </table> <p>NUMMERAANDUIDING (optioneel)</p> <p><i>Muteren gegevens nummeraanduiding</i></p> <table border="0" style="width: 100%;"> <tr> <td style="width: 50%;">Huisnummer</td> <td style="width: 50%;">Indien afwijkend van eerder toegekende huisnummer: Opname toegekend huisnummer</td> </tr> <tr> <td>Indicatie geconstateerde nummeraanduiding</td> <td>Toekenning status "N"</td> </tr> <tr> <td>Huisletter</td> <td>Indien afwijkend van eerder toegekende huisletter: Opname toegekende huisletter (optioneel)</td> </tr> <tr> <td>Huisnummertoevoeging</td> <td>Indien afwijkend van eerder toegekende huisnummertoevoeging:</td> </tr> </table>		Indicatie geconstateerd pand	Toekenning status "N"	Datum begin geldigheid pandgegevens	Opname ingangsdatum	Documentdatum mutatie pand	Opname datum bouwvergunning	Documentnummer mutatie pand	Opname nummer bouwvergunning	Huisnummer	Indien afwijkend van eerder toegekende huisnummer: Opname toegekend huisnummer	Indicatie geconstateerde nummeraanduiding	Toekenning status "N"	Huisletter	Indien afwijkend van eerder toegekende huisletter: Opname toegekende huisletter (optioneel)	Huisnummertoevoeging	Indien afwijkend van eerder toegekende huisnummertoevoeging:
Indicatie geconstateerd pand	Toekenning status "N"																	
Datum begin geldigheid pandgegevens	Opname ingangsdatum																	
Documentdatum mutatie pand	Opname datum bouwvergunning																	
Documentnummer mutatie pand	Opname nummer bouwvergunning																	
Huisnummer	Indien afwijkend van eerder toegekende huisnummer: Opname toegekend huisnummer																	
Indicatie geconstateerde nummeraanduiding	Toekenning status "N"																	
Huisletter	Indien afwijkend van eerder toegekende huisletter: Opname toegekende huisletter (optioneel)																	
Huisnummertoevoeging	Indien afwijkend van eerder toegekende huisnummertoevoeging:																	

	Opname toegekende huisnummertoevoeging (optioneel)
Postcode	Opname postcode van TNT Post (optioneel)
Datum begin geldigheid nummeraanduidinggegevens	Opname ingangsdatum
Identificatiecode bijbehorende openbare ruimte	Indien afwijkend van eerder toegekende bijbehorende openbare ruimte: Opname identificatiecode gerelateerde openbare ruimte
Documentdatum mutatie nummeraanduiding	Opname datum besluit nummeraanduiding
Documentnummer mutatie nummeraanduiding	Opname nummer besluit nummeraanduiding
VERBLIJFSOBJECT (optioneel)	
<i>Muteren gegevens verblijfsobject</i>	
Indicatie geconstateerd verblijfsobject	Toekenning status "N"
Datum begin geldigheid verblijfsobjectgegevens	Opname ingangsdatum
Documentdatum mutatie verblijfsobject	Opname datum besluit
Documentnummer mutatie verblijfsobject	Opname nummer besluit

Resultaat

Het nieuwe pand(en) en indien van toepassing het nieuwe verblijfsobject(en) met de juiste nummeraanduiding(en) zijn correct opgenomen in de basisregistraties adressen en gebouwen waarbij de "Indicatie geconstateerd" de waarde "N" heeft.

Opmerkingen

Het identificerende nummer van de nummeraanduiding wordt niet gewijzigd, ook niet als een andere nummeraanduiding wordt toegekend dan de eerder toegekende nummeraanduiding (bijvoorbeeld een verwijzing naar een andere openbare ruimte of een ander huisnummer of andere toevoeging).

Voorbeeld:

Een pand aan de Hyacintenlaan in Het Dorp is zonder bouwvergunning gebouwd. Dit is op 28/3/2006 geconstateerd door een bevoegd ambtenaar en vastgelegd in een document met nummer 17307 en ingevoerd in de basisregistraties adressen en gebouwen. Op 15/8/2006 wordt besloten de bouwvergunning te verlenen; dit is vastgelegd in de bouwvergunning met nummer 64854. In het pand bevindt zich een verblijfsobject, waaraan door een bevoegd het huisnummer 26 is toegekend. In hetzelfde document (64854) wordt de nummeraanduiding definitief vastgesteld (zie paragraaf 1.4 voor de beginsituatie in "Het Dorp").

	Historisch voorkomen na mutatie	Nieuwe voorkomen
Pand		
Pandidentificatie	632	632
Indicatie geconstateerd pand	"J"	"N"
Pandgeometrie	Reeks voorlopige coördinaten (omtrek)	Zelfde reeks voorlopige coördinaten (omtrek)
Oorspronkelijk bouwjaar pand	2006	2006
Pandstatus	"Pand in gebruik (niet ingemeten)"	"Pand in gebruik (niet ingemeten)"
Datum begin geldigheid pandgegevens	28-03-2006	15-08-2006
Datum einde geldigheid pandgegevens	15-08-2006	< leeg >
Aanduiding pandgegevens in onderzoek	"N"	"N"
Documentdatum mutatie pand	28-03-2006	15-08-2006
Documentnummer mutatie pand	17307	64854
Nummeraanduiding		
Identificatiecode nummeraanduiding	12738	12738
Huisnummer	26	26
Indicatie geconstateerde nummeraanduiding	"J"	"N"
Huisletter	< leeg >	< leeg >
Huisnummertoevoeging	< leeg >	< leeg >
Postcode	< leeg >	< leeg >
Identificatiecode bijbehorende woonplaats	< leeg >	< leeg >
Datum begin geldigheid nummeraanduidinggegevens	28-03-2006	15-08-2006
Datum einde geldigheid nummeraanduidinggegevens	15-08-2006	< leeg >
Aanduiding nummeraanduidinggegevens in onderzoek	"N"	"N"
Identificatiecode bijbehorende openbare ruimte	95	95
Type adresseerbaar object	"Verblijfsobject"	"Verblijfsobject"
Documentdatum mutatie nummeraanduiding	28-03-2006	15-08-2006
Documentnummer mutatie nummeraanduiding	17307	64854
Nummeraanduidingstatus	"Naamgeving uitgegeven"	"Naamgeving uitgegeven"
Verblijfsobject		
Verblijfsobjectidentificatie	236809	236809
Indicatie geconstateerd verblijfsobject	"J"	"N"
Aanduiding hoofdadres verblijfsobject	12738	12738
Aanduiding nevenadressen verblijfsobject	< leeg >	< leeg >
Verblijfsobjectgeometrie	xy-coördinaat	zelfde xy-coördinaat
Gebruiksdoel verblijfsobject	"woonfunctie"	"woonfunctie"
Oppervlakte verblijfsobject	180	180
Verblijfsobjectstatus	"Verblijfsobject in gebruik (niet ingemeten)"	"Verblijfsobject in gebruik (niet ingemeten)"
Pandrelatering	632	632
Datum begin geldigheid verblijfsobjectgegevens	28-03-2006	15-08-2006
Datum einde geldigheid verblijfsobjectgegevens	15-08-2006	< leeg >
Aanduiding verblijfsobjectgegevens in onderzoek	"N"	"N"
Documentdatum mutatie verblijfsobject	28-03-2006	15-08-2006
Documentnummer mutatie verblijfsobject	17307	64854

6 Bijzondere omstandigheden

6.1 Gemeentelijke herindeling en gemeentegrenswijzigingen

Wijzigingen aan gemeentegrenzen, anders dan aanpassingen ten gevolge van het beschikbaar komen van nauwkeuriger metingen, zijn ingrijpende wijzigingen in de BAG.

Hierbij is een aantal scenario's te onderscheiden, afhankelijk van de gevolgen van de grenswijzigingen voor de indeling van de woonplaatsen.

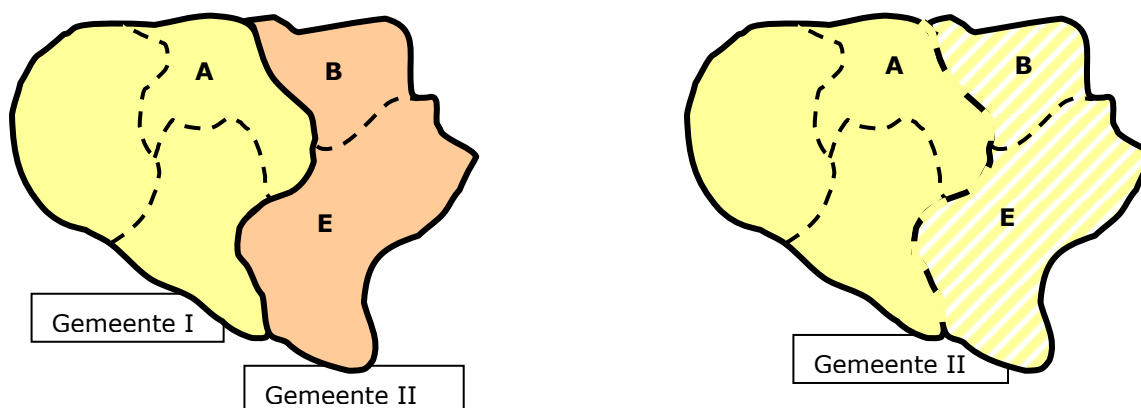
Bij dergelijke grenswijzigingen geldt dat gemeenten, na de grenswijziging, verantwoordelijk zijn voor het beheer van de volledige levenscyclus van alle objecten, die gelegen zijn in het nieuwe grondgebied van die gemeente. Daarvoor moeten alle gegevens van de objecten, die overgaan naar een andere gemeente 'verhuizen' naar de BAG van die andere gemeente.

Alle objecttypen, behalve de woonplaats hebben een identificatiecode die bestaat uit een getal van 16 posities. De eerste vier cijfers in dat getal vormen de gemeentecode. Bij gemeentelijke herindelingen wordt in veel gevallen een nieuwe gemeentecode toegekend.

De identificatiecodes van de objecten in de BAG veranderen hierdoor **niet**: de eerste vier cijfers van de identificatiecodes blijven de gemeentecode zoals die was op het moment dat het object is opgevoerd in de BAG. Nieuwe objecten, die ontstaan na de gemeentelijke herindeling krijgen wel een identificatiecode waarin de nieuwe gemeentecode is opgenomen.

De gemeentecode, die is opgenomen in de identificatiecode van de BAG-objecten, is dus de gemeentecode die gold op het moment dat het betreffende object ontstaan is.

6.1.1 Scenario 1a: Samenvoeging van gemeenten (fusie)



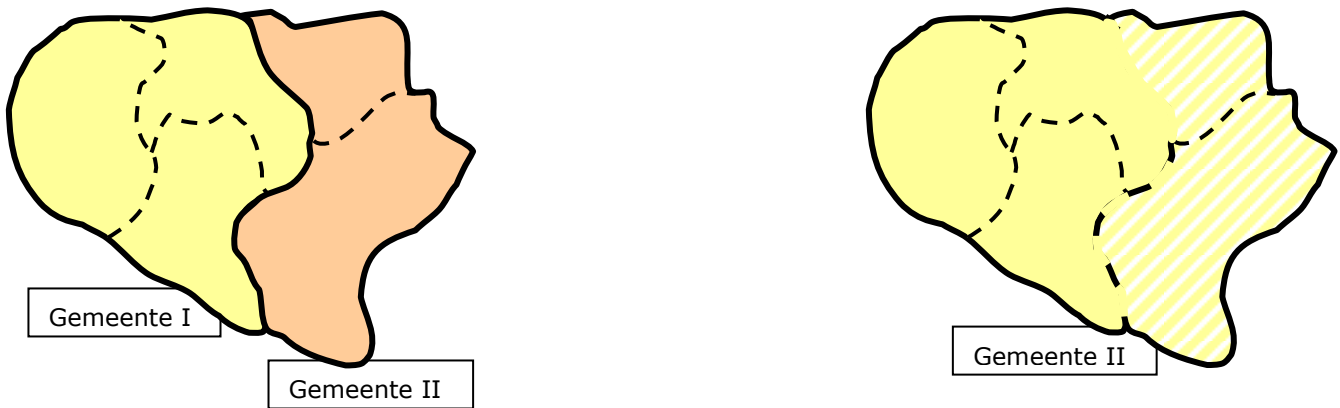
Twee (of meer) gemeenten worden samengevoegd zonder dat er wijzigingen aan de woonplaatsen plaatsvinden.

Voor de BAG betekent dit het samenvoegen van twee (of meer) gemeentelijke BAG's.

De individuele objecten worden in dit scenario niet gemuteerd:

- Woonplaatscodes wijzigen niet
- In de identificerende nummers (de identificatiecodes) van de meeste objecten is de gemeentecode opgenomen. De identificatiecodes van de reeds bestaande objecten verandert niet.

6.1.2 Scenario 1b: Samenvoeging van gemeenten met woonplaatsssamenvoeging



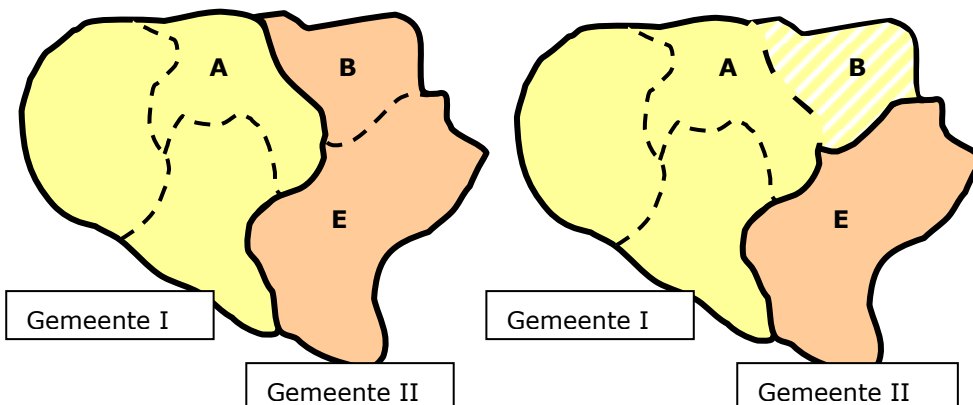
Twee (of meer) gemeenten worden samengevoegd, waarbij twee woonplaatsen worden samengevoegd.

Voor de BAG betekent dit het samenvoegen van twee (of meer) gemeentelijke BAG's.

De betrokken woonplaatsen worden ingetrokken onder het gelijktijdig benoemen van een nieuwe woonplaats:

- De nieuwe woonplaats krijgt een nieuwe woonplaatscode, die door de BAG-beheerorganisatie wordt toegekend.
- De betrokken openbare ruimten en, indien van toepassing de nummeraanduidingen, worden 'omgehangen' naar de nieuwe woonplaats, zoals beschreven bij de gebeurtenis 'wijzigen van de grens tussen twee woonplaatsen'.

6.1.3 Scenario 2a: Grenswijziging door overhevelen van hele woonplaatsen

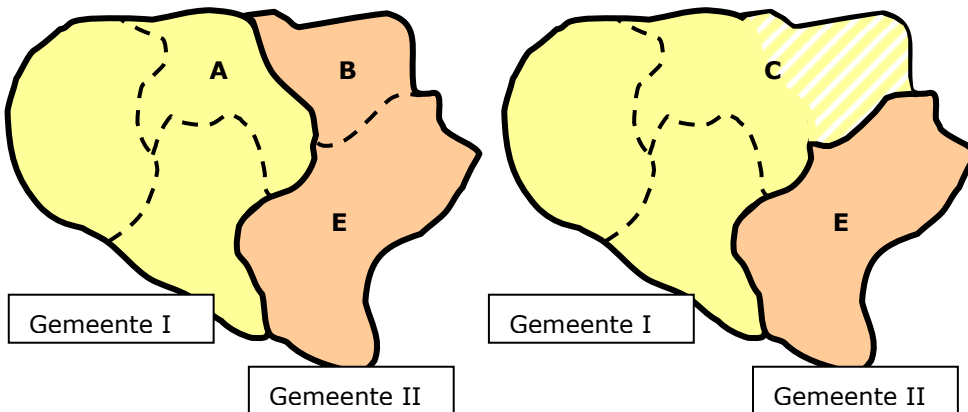


Een woonplaats wordt overgeheveld van de ene gemeente naar de andere.

De individuele objecten worden in dit scenario niet gemuteerd:

- Woonplaatscodes wijzigen niet
- In de identificerende nummers (de identificatiecodes) van de meeste objecten is de gemeentecode opgenomen. De identificatiecodes van de reeds bestaande objecten verandert niet.

6.1.4 Scenario 2b: Grenswijziging door overhevelen en samenvoegen van hele woonplaatsen

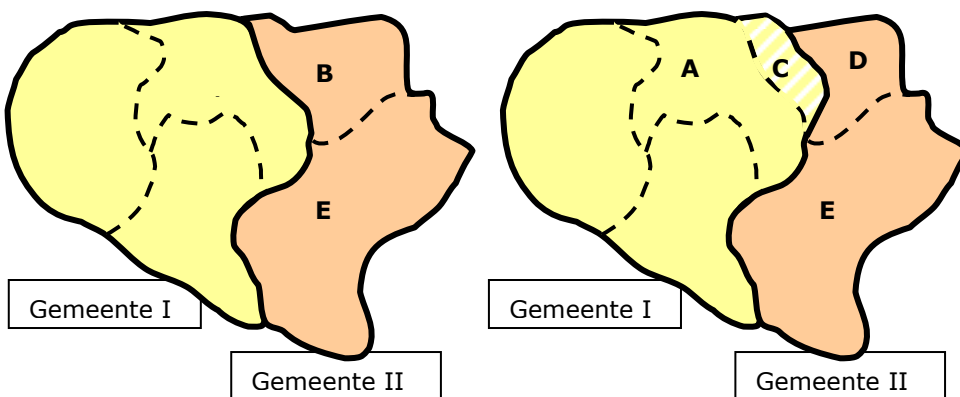


Een woonplaats wordt overgeheveld van de ene gemeente naar de andere en daar samengevoegd met een andere woonplaats.

De betrokken woonplaatsen worden ingetrokken onder het gelijktijdig benoemen van een nieuwe woonplaats:

- De nieuwe woonplaats krijgt een nieuwe woonplaatscode, die door de BAG-beheerorganisatie wordt toegekend.
- De betrokken openbare ruimten en, indien van toepassing de nummeraanduidingen, worden 'omgehangen' naar de nieuwe woonplaats, zoals beschreven bij de gebeurtenis 'wijzigen van de grens tussen twee woonplaatsen'.

6.1.5 Scenario 3a: Grenswijziging door overhevelen van woonplaatsdeel en vorming van nieuwe woonplaats



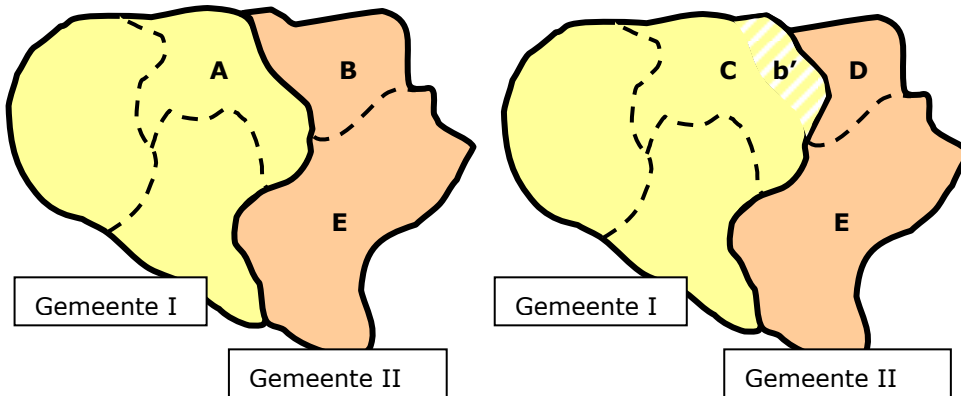
Een deel van een woonplaats wordt overgeheveld van de ene gemeente naar de andere en vormt daar een nieuwe woonplaats.

De betrokken woonplaats (B) wordt ingetrokken onder het gelijktijdig benoemen van nieuwe woonplaatsen (C en D) door de twee verschillende gemeenten:

- De nieuwe woonplaatsen krijgen een nieuwe woonplaatscode, die door de BAG-beheerorganisatie wordt toegekend.
- De betrokken openbare ruimten en, indien van toepassing de nummeraanduidingen, worden 'omgehangen' naar de correcte nieuwe woonplaatsen, zoals beschreven bij de gebeurtenis 'wijzigen van de grens tussen twee woonplaatsen'.

- Voor de grenssituatie wordt, daar waar dat van toepassing is, een identificatiecode bijbehorende woonplaats opgenomen bij de nummeraanduiding.
- Omdat een openbare ruimte maar in één woonplaats mag liggen .moeten, daar waar dat van toepassing is, openbare ruimten in tweeën gesplitst worden door het intrekken van de oude openbare ruimte en het opvoeren van nieuwe openbare ruimten.

6.1.6 Scenario 3b: Grenswijziging door overhevelen van woonplaatsdeel en woonplaatssamenvoeging



Een deel van een woonplaats wordt overgeheveld van de ene gemeente naar de andere en wordt daar samengevoegd met een andere woonplaats.

De betrokken woonplaatsen (A en B) worden ingetrokken onder het gelijktijdig benoemen van nieuwe woonplaatsen (C en D) door de twee verschillende gemeenten:

- De nieuwe woonplaatsen krijgen een nieuwe woonplaatscode, die door de BAG-beheerorganisatie wordt toegekend.
- De betrokken openbare ruimten en, indien van toepassing de nummeraanduidingen, worden 'omgehangen' naar de correcte nieuwe woonplaatsen, zoals beschreven bij de gebeurtenis 'wijzigen van de grens tussen twee woonplaatsen'.
- Voor de grenssituatie wordt, daar waar dat van toepassing is, een identificatiecode bijbehorende woonplaats opgenomen bij de nummeraanduiding.
- Omdat een openbare ruimte maar in één woonplaats mag liggen .moeten, daar waar dat van toepassing is, openbare ruimten in tweeën gesplitst worden door het intrekken van de oude openbare ruimte en het opvoeren van nieuwe openbare ruimten.

6.1.7 Andere scenario's

Andere dan de bovenstaande scenario's zijn mogelijk. Daarbij wordt dezelfde systematiek gevolgd, die beschreven is. Het verdient aanbeveling bij gemeentelijke herindelingen tijdig contact op te nemen met de beheerorganisatie BAG om de exacte consequenties voor de BAG te bespreken.

6.2 Toekomstige mutaties

6.2.1 Toekomstige mutaties

In de basisregistraties adressen en gebouwen kunnen objecten worden opgevoerd of mutaties worden doorgevoerd met een datum begin geldigheid welke in de toekomst ligt. Dit zijn de zogenaamde toekomstige mutaties.

Wanneer een besluit wordt genomen dat leidt tot een mutatie van de basisregistraties adressen en gebouwen, dient deze mutatie binnen 4 werkdagen in de registratie(s) te zijn verwerkt. Dit geldt ook wanneer de ingangsdatum van het besluit in de toekomst ligt. Bij het opvoeren van de nieuwe gegevens wordt als

brondocumentdatum de datum van het besluit geregistreerd, als datum begin geldigheid wordt de datum in de toekomst geregistreerd waarop het besluit in werking treedt.

De afhandeling van een dergelijke gebeurtenis is niet anders dan de afhandeling van een reguliere gebeurtenis met als enige verschil dat de "datum begin geldigheid" een datum in de toekomst is.

Voorbeeld

Bij het verblijfsobject aan de Hyacintenlaan 34 in Het Dorp wordt aan de achterzijde een toegang gemaakt voor leveranciers. Deze toegang komt uit op de Crocussenlaan. Dit staat gepland voor 1/7/2011.

Op 12/2/2009 wordt in het besluit met nummer 24963 besloten een nevenadres toe te kennen aan de Crocussenlaan met huisnummer 20. Ingangsdatum wordt vastgesteld op 1/7/2011. Dit is verwerkt in de basisregistraties adressen en gebouwen op 13/2/2009.

	Oorspronkelijk voorkomen na mutatie	Nieuwe voorkomen
Pand		
Pandidentificatie	816	
Indicatie geconstateerd pand	"N"	
Pandgeometrie	Reeks coördinaten (omtrek)	
Oorspronkelijk bouwjaar pand	1980	
Pandstatus	"Pand in gebruik"	ongewijzigd
Datum begin geldigheid pandgegevens	01-07-1980	
Datum einde geldigheid pandgegevens	< leeg >	
Aanduiding pandgegevens in onderzoek	"N"	
Documentdatum mutatie pand	01-07-1980	
Documentnummer mutatie pand	14754	
Nummeraanduiding (oud)		
Identificatiecode nummeraanduiding	12922	
Huisnummer	34	
Indicatie geconstateerde nummeraanduiding	< leeg >	
Huisletter	< leeg >	
Huisnummertoevoeging	< leeg >	
Postcode	1954 ML	
Identificatiecode bijbehorende woonplaats	< leeg >	
Datum begin geldigheid nummeraanduidinggegevens	01-07-1980	ongewijzigd
Datum einde geldigheid nummeraanduidinggegevens	< leeg >	
Aanduiding nummeraanduidinggegevens in onderzoek	"N"	
Identificatiecode bijbehorende openbare ruimte	95	
Type adresseerbaar object	"Verblijfsobject"	
Documentdatum mutatie nummeraanduiding	01-07-1980	
Documentnummer mutatie nummeraanduiding	64833	
Nummeraanduidingstatus	"Naamgeving uitgegeven"	
Nummeraanduiding (nieuw)		
Identificatiecode nummeraanduiding	< leeg >	12441
Huisnummer	< leeg >	20
Indicatie geconstateerde nummeraanduiding	< leeg >	"N"
Huisletter	< leeg >	< leeg >
Huisnummertoevoeging	< leeg >	< leeg >
Postcode	< leeg >	< leeg >
Identificatiecode bijbehorende woonplaats	< leeg >	< leeg >
Datum begin geldigheid nummeraanduidinggegevens	< leeg >	01-07-2011
Datum einde geldigheid nummeraanduidinggegevens	< leeg >	< leeg >
Aanduiding nummeraanduidinggegevens in onderzoek	< leeg >	"N"
Identificatiecode bijbehorende openbare ruimte	< leeg >	96
Type adresseerbaar object	< leeg >	"Verblijfsobject"
Documentdatum mutatie nummeraanduiding	< leeg >	12-02-2009
Documentnummer mutatie nummeraanduiding	< leeg >	24963
Nummeraanduidingstatus	< leeg >	"Naamgeving uitgegeven"
Verblijfsobject		
Verblijfsobjectidentificatie	123684	123684
Indicatie geconstateerd verblijfsobject	"N"	"N"
Aanduiding hoofdadres verblijfsobject	12922	12922
Aanduiding nevenadressen verblijfsobject	< leeg >	12441
Verblijfsobjectgeometrie	xy-coördinaat	xy-coördinaat
Gebruiksdoel verblijfsobject	"woonfunctie"	"woonfunctie"
Oppervlakte verblijfsobject	180	180

Verblijfsobjectstatus	“Verblijfsobject in gebruik”	“Verblijfsobject in gebruik”
Pandrelatering	816	816
Datum begin geldigheid verblijfsobjectgegevens	01-07-1980	01-07-2011
Datum einde geldigheid verblijfsobjectgegevens	01-07-2011	< leeg >
Aanduiding verblijfsobjectgegevens in onderzoek	“N”	“N”
Documentdatum mutatie verblijfsobject	01-07-1980	12-02-2009
Documentnummer mutatie verblijfsobject	14754	24963

6.2.2 Wijzigingen op toekomstige mutaties

Bij de verschillende objecttypen wordt een attribuut “Inactief” opgenomen, dat de waarden ‘J’ en ‘N’ kan krijgen (‘J’ betekent Inactief, ‘N’ betekent Actief).

Als een voorkomen van een object de waarde “N” heeft, maakt dat voorkomen deel uit van de laatst bekende opeenvolging van correcte voorkomens van dat object. Alle “actieve” voorkomens van een object beschrijven gezamenlijk de correcte, volledige levenscyclus van dat object.

Voorkomens met een ingangsdatum in de toekomst die gemuteerd zijn (of gegevens die met terugwerkende kracht gemuteerd zijn, als mutaties met terugwerkende kracht later mogelijk toegestaan worden), worden op “Inactief” gezet en maken dus geen deel meer uit van de feitelijke levenscyclus van dat object.

‘Actief’ is daarmee is iets anders dan ‘geldig’: een voorkomen is/was ‘geldig’ tussen datum begin geldigheid en de datum einde geldigheid; een voorkomen is “Actief” als het deel uitmaakt van de laatst bekende levenscyclus van een object. Actief/Inactief moet ook niet verward worden met historisch: een voorkomen kan alleen inactief worden ten gevolge van mutaties waarbij sprake is van een mutatie op een gegeven met een begindatum in de toekomst (of bij een mutatie met terugwerkende kracht, als mutaties met terugwerkende kracht later mogelijk toegestaan worden).

Bovenstaande impliceert, dat de waarde van ‘Inactief’ meestal op ‘N’ zal staan (Actief) en er slechts een beperkt aantal gevallen zal zijn waar deze op ‘J’ komt te staan.

Het kan voorkomen dat er in de registratie een toekomstige mutatie is opgevoerd en dat na het doorvoeren van deze toekomstige mutatie, maar vóór de ingangsdatum van die toekomstige mutatie, er nog een andere mutatie op hetzelfde object moet worden doorgevoerd. De oorspronkelijke toekomstige mutatie wordt in zo’n geval op ‘Inactief’ gezet. Wanneer een record op inactief wordt gezet, betekent dat dat het record raadpleegbaar blijft. Na het op ‘Inactief’ zetten van het record wordt de tussentijdse mutatie opgevoerd. Indien nog van toepassing wordt de oorspronkelijke toekomstige mutatie wederom opgevoerd.

Als er meerdere mutaties plaatsvinden op een object waarop sprake is van een toekomstige mutatie, zullen deze mutaties eenzelfde datum begin geldigheid krijgen. Het onderscheid tussen (en de volgorde van) deze mutaties wordt gemaakt door het Tijdstip, dat opgenomen is bij de datum begin geldigheid (zie paragraaf 1.3 over Datum/Tijdstip geldigheid).

Voorbeeld:

Op 2/4/2009 en op 13/2/2009 is voor het verblijfsobject aan de Hyacintenlaan 34 in Het Dorp een toekomstige mutatie geregistreerd, te weten: 1/7/2011 is de datum begin geldigheid voor het nevenadres aan de Crocussenlaan 20 bij het verblijfsobject (zie voorbeeld paragraaf 6.2). Op 2 april 2009 constateert een bevoegd ambtenaar tussentijds dat het geregistreerde oppervlak van het verblijfsobject van 180 m² niet juist is, dit moet 100 m² zijn. Hij legt dit op 2 april 2009 vast in een schriftelijke verklaring van bevindingen dat het brondocumentnummer 65432 krijgt. Dit is verwerkt in de basisregistraties adressen en gebouwen op 2/4/2009.

Bij deze mutatie blijft de toekomstige uitgifte van het nevenadres onverminderd geldig.

	Oorspronkelijk voorkomen na mutatie	Nieuwe voorkomen
Pand		
Pandidentificatie	816	
Indicatie geconstateerd pand	"N"	
Pandgeometrie	Reeks coördinaten (omtrek)	
Oorspronkelijk bouwjaar pand	1980	
Pandstatus	"Pand in gebruik"	ongewijzigd
Datum begin geldigheid pandgegevens	01-07-1980	
Datum einde geldigheid pandgegevens	< leeg >	
Aanduiding pandgegevens in onderzoek	"N"	
Documentdatum mutatie pand	01-07-1980	
Documentnummer mutatie pand	14754	
Nummeraanduiding		
Identificatiecode nummeraanduiding	12922	
Huisnummer	34	
Indicatie geconstateerde nummeraanduiding	< leeg >	
Huisletter	< leeg >	
Huisnummertoevoeging	< leeg >	
Postcode	1954 ML	
Identificatiecode bijbehorende woonplaats	< leeg >	
Datum begin geldigheid nummeraanduidinggegevens	01-07-1980	ongewijzigd
Datum einde geldigheid nummeraanduidinggegevens	< leeg >	
Aanduiding nummeraanduidinggegevens in onderzoek	"N"	
Identificatiecode bijbehorende openbare ruimte	95	
Type adresseerbaar object	"Verblijfsobject"	
Documentdatum mutatie nummeraanduiding	01-07-1980	
Documentnummer mutatie nummeraanduiding	64833	
Nummeraanduidingstatus	"Naamgeving uitgegeven"	
Verblijfsobject		
Verblijfsobjectidentificatie	123684	
Indicatie geconstateerd verblijfsobject	"N"	
Aanduiding hoofdadres verblijfsobject	12922	
Aanduiding nevenadressen verblijfsobject	12441	
Verblijfsobjectgeometrie	xy-coördinaat	Het toekomstige voorkomen
Gebruiksdoel verblijfsobject	"woonfunctie"	wordt op inactief gezet. De
Oppervlakte verblijfsobject	180	attribuutwaarden blijven
Verblijfsobjectstatus	"Verblijfsobject in gebruik"	verder ongewijzigd.
Pandrelatering	816	
Datum begin geldigheid verblijfsobjectgegevens	01-07-2011	
Datum einde geldigheid verblijfsobjectgegevens	< leeg >	
Aanduiding verblijfsobjectgegevens in onderzoek	"N"	
Documentdatum mutatie verblijfsobject	12-02-2009	
Documentnummer mutatie verblijfsobject	24963	

Na het opvoeren van de toekomstige mutatie zijn er 2 voorkomens van dit VBO:

- geldig van 01-07-1980 tot 01-07-2011
- geldig van 01-07-2011 tot <leeg> met nevenadres 12441

Vervolgens wordt op 02-04-2009 een mutatie gedaan van de oppervlakte van 180 naar 100 m².

Deze mutatie zorgt ervoor dat zowel het actuele als het toekomstige voorkomen worden gewijzigd. Dus:

- het eerste, actuele voorkomen (met begindatum 01-07-1980, einddatum 01-07-2011, oppervlakte 180, nevenadres <leeg>) krijgt een einddatum van 02-04-2009
- er komt een nieuw actueel voorkomen met begindatum 02-04-2009 en einddatum 01-07-2011, oppervlakte 100 m² en nevenadres <leeg>
- het tweede, toekomstige voorkomen (met begindatum 01-07-2011 en einddatum <leeg>, oppervlakte 180 m² en nevenadres 12441) wordt gecorrigeerd en inactief gemaakt. Dit voorkomen houdt begindatum 01-07-2011 en einddatum <leeg> maar wordt inactief.
- er wordt een nieuw, actief toekomstig voorkomen gemaakt met begindatum 01-07-2011 en einddatum <leeg>, oppervlakte 100 m² en nevenadres 12441.

Verblijfsobject (indien de toekomstige mutatie door de tussentijdse mutatie komt te vervallen, wordt de (toekomstige) einddatum van het actuele voorkomen verwijderd)

Oorspronkelijk voorkomen na mutatie	Nieuwe voorkomen
-------------------------------------	------------------

Verblijfsobjectidentificatie	123684	123684
Indicatie geconstateerd verblijfsobject	"N"	"N"
Aanduiding hoofdadres verblijfsobject	12922	12922
Aanduiding nevenadressen verblijfsobject	< leeg >	< leeg >
Verblijfsobjectgeometrie	xy-coördinaat	xy-coördinaat
Gebruiksdoel verblijfsobject	"woonfunctie"	"woonfunctie"
Oppervlakte verblijfsobject	180	100
Verblijfsobjectstatus	"Verblijfsobject in gebruik"	"Verblijfsobject in gebruik"
Pandrelatering	816	816
Datum begin geldigheid verblijfsobjectgegevens	01-07-1980	02-04-2009
Datum einde geldigheid verblijfsobjectgegevens	02-04-2009	01-07-2011
Aanduiding verblijfsobjectgegevens in onderzoek	"N"	"N"
Documentdatum mutatie verblijfsobject	12-02-2009	02-04-2009
Documentnummer mutatie verblijfsobject	24963	65432
Verblijfsobject (oude toekomstige voorkomen)		
Verblijfsobjectidentificatie	123684	
Indicatie geconstateerd verblijfsobject	"N"	
Aanduiding hoofdadres verblijfsobject	12922	
Aanduiding nevenadressen verblijfsobject	12441	
Verblijfsobjectgeometrie	xy-coördinaat	Het toekomstige voorkomen
Gebruiksdoel verblijfsobject	"woonfunctie"	wordt op inactief gezet. De
Oppervlakte verblijfsobject	180	attribuutwaarden blijven
Verblijfsobjectstatus	"Verblijfsobject in gebruik"	verder ongewijzigd.
Pandrelatering	816	
Datum begin geldigheid verblijfsobjectgegevens	01-07-2011	
Datum einde geldigheid verblijfsobjectgegevens	< leeg >	
Aanduiding verblijfsobjectgegevens in onderzoek	"N"	
Documentdatum mutatie verblijfsobject	12-02-2009	
Documentnummer mutatie verblijfsobject	24963	
Verblijfsobject (nieuw actief toekomstig voorkomen)		
Verblijfsobjectidentificatie	123684	123684
Indicatie geconstateerd verblijfsobject	"N"	"N"
Aanduiding hoofdadres verblijfsobject	12922	12922
Aanduiding nevenadressen verblijfsobject	12441	12441
Verblijfsobjectgeometrie	xy-coördinaat	xy-coördinaat
Gebruiksdoel verblijfsobject	"woonfunctie"	"woonfunctie"
Oppervlakte verblijfsobject	180	100
Verblijfsobjectstatus	"Verblijfsobject in gebruik"	"Verblijfsobject in gebruik"
Pandrelatering	816	816
Datum begin geldigheid verblijfsobjectgegevens	01-07-2011	01-07-2011
Datum einde geldigheid verblijfsobjectgegevens	< leeg >	< leeg >
Aanduiding verblijfsobjectgegevens in onderzoek	"N"	"N"
Documentdatum mutatie verblijfsobject	12-02-2009	02-04-2009
Documentnummer mutatie verblijfsobject	24963	24963

6.2.3 Wijzigingen op meerdere toekomstige mutaties

Indien meerdere toekomstige mutaties op één object zijn doorgevoerd en er vindt een tussentijdse mutatie plaats, dan zullen alle toekomstige mutaties op inactief gezet dienen te worden (te beginnen bij de mutatie die het verst in de toekomst ligt, vervolgens de op-één-na-verste, etc. De schil wordt in feite afgepeld en op inactief gezet totdat het actuele record is bereikt). Vervolgens wordt de nieuwe mutatie doorgevoerd. Daarna worden – indien nog van toepassing- de toekomstige mutaties weer opgevoerd.

6.3 Synchronisatie

Mutaties in de gemeentelijke BAG worden doorgegeven aan de Landelijke Voorziening BAG (BAGLV). In de BALGLV wordt een kopie bijgehouden van de gegevens in de gemeentelijke BAG.

Dit gebeurt op basis van geautomatiseerd berichtenverkeer.

Het is mogelijk dat door technisch falen en het eventuele herstel daarvan ongewenste verschillen ontstaan tussen de gemeentelijke BAG en de BAGLV. Deze verschillen komen aan het licht op het moment dat het betreffende object gemuteerd wordt.

De BAGLV stuurt hierover een bericht aan de gemeentelijke BAG. Er worden vier verschillende soorten berichten onderkend.

Voor elk van deze vier soorten berichten beschrijft dit hoofdstuk van het processenhandboek hoe deze verschillen moeten worden gecorrigeerd.

Hoe dergelijke verschillen kunnen zijn ontstaan wordt hier niet behandeld. Als alle mechanismen rondom het berichtenverkeer tussen gemeentelijke BAG en de BAGLV naar behoren functioneren zullen deze verschillen in niet optreden.

6.3.1 Melding VAL001: Bericht dat een inhoudelijk verschil is opgetreden

Als de recentste versies van een object bij de gemeentelijke BAG en de BAGLV inhoudelijk verschillen, geeft de BAGLV de melding VAL001. De voorgenomen mutatie wordt afgekeurd.

VAL001 Was object niet gelijk aan de (BAG)LV versie

Bij ontvangst van een dergelijke melding moet de gemeentelijke BAG een synchronisatiebericht sturen aan de BAGLV met de correcte levenscyclus van het betreffende object.

Voorbeeld:

Na het opvoeren van nummeraanduiding blijkt de huisletter niet juist te zijn vastgelegd in de BAGLV.

In plaats van de bedoelde "b" is geen huisletter vastgelegd.

Hierna wordt het huisnummer gewijzigd. Doordat de huisletter niet goed is vastgelegd in de BAGLV, verschilt die versie met de situatie voor de voorgenomen wijziging. De beginsituatie hieronder beschrijft de door de gemeente toegevoegde nummeraanduiding.

Beginsituatie:

Nummeraanduiding	Historisch voorkomen na mutatie	Nieuwe voorkomen
Identificatiecode nummeraanduiding	< leeg >	12854
Datum begin geldigheid nummeraanduidinggegevens	< leeg >	01-07-1980
Datum einde geldigheid nummeraanduidinggegevens	< leeg >	< leeg >
Huisnummer	< leeg >	41
Indicatie geconstateerde nummeraanduiding	< leeg >	"N"
Huisletter	< leeg >	"b"
Huisnummertoevoeging	< leeg >	< leeg >
Postcode	< leeg >	1954ML
Identificatiecode bijbehorende woonplaats	< leeg >	< leeg >
Aanduiding nummeraanduidinggegevens in onderzoek	< leeg >	"N"
Identificatiecode bijbehorende openbare ruimte	< leeg >	106
Type adresseerbaar object	< leeg >	"Verblijfsobject"
Documentdatum mutatie nummeraanduiding	< leeg >	01-07-1980
Documentnummer mutatie nummeraanduiding	< leeg >	36483
Nummeraanduidingstatus	< leeg >	"Naamgeving uitgegeven"

Voorgenomen mutatie:

Nummeraanduiding	Historisch voorkomen na mutatie	Nieuwe voorkomen
Identificatiecode nummeraanduiding	12854	12854
Datum begin geldigheid nummeraanduidinggegevens	01-07-1980	15-07-2008
Datum einde geldigheid nummeraanduidinggegevens	15-07-2008	< leeg >
Huisnummer	41	42
Indicatie geconstateerde nummeraanduiding	"N"	"N"
Huisletter	"b"	"b"
Huisnummertoevoeging	< leeg >	< leeg >
Postcode	1954ML	1954ML
Identificatiecode bijbehorende woonplaats	< leeg >	< leeg >
Aanduiding nummeraanduidinggegevens in onderzoek	"N"	"N"
Identificatiecode bijbehorende openbare ruimte	106	106
Type adresseerbaar object	"Verblijfsobject"	"Verblijfsobject"
Documentdatum mutatie nummeraanduiding	01-07-1980	15-07-2008

Documentnummer mutatie nummeraanduiding **36483** **38016**
 Nummeraanduidingstatus "Naamgeving uitgegeven" "Naamgeving uitgegeven"
 Deze voorgenomen mutatie leidt tot foutmelding VAL001 op wat inhoudt dat de versie in de BAGLV inhoudelijk afwijkt van de versie bij de gemeentelijke BAG.

De standaard (geautomatiseerde) reactie van de gemeentelijke BAG hierop is het verzenden van een synchronisatiebericht met daarin de levenscyclus van het betreffende BAG object.

In deze situatie levert dat het volgende synchronisatiebericht op:

Nummeraanduiding	Versie 1	Versie 2
Identificatiecode nummeraanduiding	12854	12854
Datum begin geldigheid nummeraanduidinggegevens	01-07-1980	15-07-2008
Datum einde geldigheid nummeraanduidinggegevens	15-07-2008	< leeg >
Huisnummer	41	42
Indicatie geconstateerde nummeraanduiding	"N"	"N"
Huisletter	"b"	"b"
Huisnummertoevoeging	< leeg >	< leeg >
Postcode	1954ML	1954ML
Identificatiecode bijbehorende woonplaats	< leeg >	< leeg >
Aanduiding nummeraanduidinggegevens in onderzoek	"N"	"N"
Identificatiecode bijbehorende openbare ruimte	106	106
Type adresseerbaar object	"Verblijfsobject"	"Verblijfsobject"
Documentdatum mutatie nummeraanduiding	01-07-1980	15-07-2008
Documentnummer mutatie nummeraanduiding	36483	38016
Nummeraanduidingstatus	"Naamgeving uitgegeven"	"Naamgeving uitgegeven"

6.3.2 Melding VAL008: Bericht dat een vorige versie niet aanwezig is

Als in een mutatiebericht de te wijzigen versie van een object in de BAGLV ontbreekt, geeft de BAGLV de melding VAL008. De voorgenomen mutatie wordt afgekeurd.

VAL008 Het BAG voorkomen is onbekend

Bij ontvangst van een dergelijke melding moet de gemeentelijke BAG een synchronisatiebericht sturen aan de BAGLV met de correcte levenscyclus van het betreffende object.

Voorbeeld:

Na het wijzigen van een eerder opgevoerd verblijfsobject is een defect opgetreden bij de BAGLV. Bij het herstel van deze fout zijn de betreffende twee versies van het verblijfsobject verloren gegaan.

De beginsituatie hieronder beschrijft de bij de gemeente bekende versies.

Beginsituatie:

Verblijfsobject	Historisch voorkomen na mutatie	Nieuwe voorkomen
Verblijfsobjectidentificatie	< leeg >	124695
Datum begin geldigheid verblijfsobjectgegevens	< leeg >	01-02-2008
Datum einde geldigheid verblijfsobjectgegevens	< leeg >	<leeg>
Indicatie geconstateerd verblijfsobject	< leeg >	"N"
Aanduiding hoofdadres verblijfsobject	< leeg >	12854
Aanduiding nevenadressen verblijfsobject	< leeg >	< leeg >
Verblijfsobjectgeometrie	< leeg >	xy-coördinaat
Gebruiksdoel verblijfsobject	< leeg >	"woonfunctie"
Oppervlakte verblijfsobject	< leeg >	200
Verblijfsobjectstatus	< leeg >	"Verblijfsobject in gebruik"
Pandrelatering	< leeg >	11097
Aanduiding verblijfsobjectgegevens in onderzoek	< leeg >	"N"
Documentdatum mutatie verblijfsobject	< leeg >	01-02-2008
Documentnummer mutatie verblijfsobject	< leeg >	15754
Verblijfsobject	Historisch voorkomen na mutatie	Nieuwe voorkomen
Verblijfsobjectidentificatie	124695	124695
Datum begin geldigheid verblijfsobjectgegevens	01-02-2008	20-08-2008
Datum einde geldigheid verblijfsobjectgegevens	20-08-2008	<leeg>
Indicatie geconstateerd verblijfsobject	"N"	"N"
Aanduiding hoofdadres verblijfsobject	12854	12854
Aanduiding nevenadressen verblijfsobject	< leeg >	< leeg >
Verblijfsobjectgeometrie	xy-coördinaat	xy-coördinaat
Gebruiksdoel verblijfsobject	"woonfunctie"	"woonfunctie"
Oppervlakte verblijfsobject	200	220
Verblijfsobjectstatus	"Verblijfsobject in gebruik"	"Verblijfsobject in gebruik"
Pandrelatering	11097	11097
Aanduiding verblijfsobjectgegevens in onderzoek	"N"	"N"
Documentdatum mutatie verblijfsobject	01-02-2008	20-08-2008
Documentnummer mutatie verblijfsobject	15754	17328

Hierna probeert de gemeente een wijziging op de actuele versie door te voeren waarbij het verblijfsobject buiten gebruik wordt geplaatst.

Voorgenomen mutatie:

Verblijfsobject	Historisch voorkomen na mutatie	Nieuwe voorkomen
Verblijfsobjectidentificatie	124695	124695
Datum begin geldigheid verblijfsobjectgegevens	20-08-2008	16-10-2008
Datum einde geldigheid verblijfsobjectgegevens	16-10-2008	<leeg>
Indicatie geconstateerd verblijfsobject	"N"	"N"
Aanduiding hoofdadres verblijfsobject	12854	12854
Aanduiding nevenadressen verblijfsobject	< leeg >	< leeg >
Verblijfsobjectgeometrie	xy-coördinaat	xy-coördinaat

Gebruiksdoel verblijfsobject	"woonfunctie"	"woonfunctie"
Oppervlakte verblijfsobject	220	220
Verblijfsobjectstatus	"Verblijfsobject in gebruik"	"Verblijfsobject buiten gebruik"
Pandrelatering	11097	11097
Aanduiding verblijfsobjectgegevens in onderzoek	"N"	"N"
Documentdatum mutatie verblijfsobject	20-8-2008	16-10-2008
Documentnummer mutatie verblijfsobject	17328	18021

Deze mutatie leidt tot foutmelding VAL008 wat inhoudt dat de versie in de gemeentelijke BAG van voor de mutatie niet in de BAGLV voorkomt. De standaard (geautomatiseerde) reactie van de gemeentelijke BAG hierop is het verzenden van een synchronisatiebericht met daarin de levenscyclus van het betreffende BAG object.

In deze situatie levert dat het volgende synchronisatiebericht op:

Verblijfsobject	Versie 1	Versie 2	Versie 3
Verblijfsobjectidentificatie	124695	124695	124695
Datum begin geldigheid verblijfsobjectgegevens	01-02-2008	20-08-2008	16-10-2008
Datum einde geldigheid verblijfsobjectgegevens	20-08-2008	16-10-2008	<leeg>
Indicatie geconstateerd verblijfsobject	"N"	"N"	"N"
Aanduiding hoofdadres verblijfsobject	12854	12854	12854
Aanduiding nevenadressen verblijfsobject	< leeg >	< leeg >	< leeg >
Verblijfsobjectgeometrie	xy-coördinaat	xy-coördinaat	xy-coördinaat
Gebruiksdoel verblijfsobject	"woonfunctie"	"woonfunctie"	"woonfunctie"
Oppervlakte verblijfsobject	200	220	220
Verblijfsobjectstatus	"Verblijfsobject in gebruik"	"Verblijfsobject in gebruik"	"Verblijfsobject buiten gebruik"
Pandrelatering	11097	11097	11097
Aanduiding verblijfsobjectgegevens in onderzoek	"N"	"N"	"N"
Documentdatum mutatie verblijfsobject	01-02-2008	20-08-2008	16-10-2008
Documentnummer mutatie verblijfsobject	15754	17328	18021

6.3.3 Melding VAL010: Bericht dat er nog volgrecords zijn

Als in een mutatiebericht de BAGLV recentere versies van een object bevat dan de gemeentelijke BAG, geeft de BAGLV de melding VAL010. De voorgenomen mutatie wordt afgekeurd.

VAL010 Er zijn nog volgende voorkomens

Bij ontvangst van een dergelijke melding moet de gemeentelijke BAG een synchronisatiebericht sturen aan de BAGLV met de correcte levenscyclus van het betreffende object.

Voorbeeld:

Na het opvoeren van een pand is de pandstatus aangepast naar "Bouw gestart".

Door een technisch defect is in de gemeentelijke BAG deze laatste mutatie van het pand verloren.

Hierdoor heeft de BAGLV een recentere versie van het pand.

De beginsituatie hieronder beschrijft de bij de gemeente bekende versie.

Beginsituatie:

Pand	Historisch voorkomen na mutatie	Nieuwe voorkomen
Pandidentificatie	< leeg >	11097
Datum begin geldigheid pandgegevens	< leeg >	01-07-2007
Datum einde geldigheid pandgegevens	< leeg >	< leeg >
Indicatie geconstateerd pand	< leeg >	"N"
Pandgeometrie	< leeg >	Reeks voorlopige coördinaten (omtrek)
Oorspronkelijk bouwjaar pand	< leeg >	2007
Pandstatus	< leeg >	"Bouwvergunning verleend"
Aanduiding pandgegevens in onderzoek	< leeg >	"N"
Documentdatum mutatie pand	< leeg >	31-01-2006
Documentnummer mutatie pand	< leeg >	14389

Later wordt de wijziging van de pandstatus opnieuw uitgevoerd op basis van een ander brondocument..

Voorgenomen mutatie:

Pand	Historisch voorkomen na mutatie	Nieuwe voorkomen
Pandidentificatie	11097	11097
Datum begin geldigheid pandgegevens	01-07-2007	12-01-2008
Datum einde geldigheid pandgegevens	12-01-2008	< leeg >
Indicatie geconstateerd pand	"N"	"N"
Pandgeometrie	Reeks voorlopige coördinaten (omtrek)	Reeks voorlopige coördinaten (omtrek)
Oorspronkelijk bouwjaar pand	2007	2007
Pandstatus	"Bouwvergunning verleend"	"Bouw gestart"
Aanduiding pandgegevens in onderzoek	"N"	"N"
Documentdatum mutatie pand	31-01-2006	12-01-2008
Documentnummer mutatie pand	14389	14926

Deze mutatie leidt tot foutmelding VAL010 wat inhoudt dat de versie in de gemeentelijke BAG van voor de mutatie in de BAGLV wel voorkomt, maar niet de laatste versie is.

De standaard (geautomatiseerde) reactie van de gemeentelijke BAG hierop is het verzenden van een synchronisatiebericht met daarin de levenscyclus van het betreffende BAG object.

In deze situatie levert dat het volgende synchronisatiebericht op:

Pand	Versie 1	Versie 2
Pandidentificatie	11097	11097
Datum begin geldigheid pandgegevens	01-07-2007	12-01-2008
Datum einde geldigheid pandgegevens	12-01-2008	< leeg >
Indicatie geconstateerd pand	"N"	"N"
Pandgeometrie	Reeks voorlopige coördinaten (omtrek)	Reeks voorlopige coördinaten (omtrek)
Oorspronkelijk bouwjaar pand	2007	2007
Pandstatus	"Bouwvergunning verleend"	"Bouw gestart"
Aanduiding pandgegevens in onderzoek	"N"	"N"
Documentdatum mutatie pand	31-01-2006	12-01-2008

Documentnummer mutatie pand 14389 14926

6.3.4 Melding VAL008: Bericht dat object niet gevonden kan worden - geforceerd

Als in een mutatiebericht de te wijzigen versie van een object in de BAGLV ontbreekt, geeft de BAGLV de melding VAL008. De voorgenomen mutatie wordt afgekeurd.

De situatie is echter dusdanig verstoord dat deze niet middels een normale synchronisatie is op te lossen.

VAL008 Het BAGobject komt niet voor in de BAGLV

Bij ontvangst van een dergelijke melding moet de gemeentelijke BAG een synchronisatiebericht sturen aan de BAGLV met de correcte levenscyclus van het betreffende object.

Voorbeeld:

Door onbekende reden is de datum begin geldigheid van de openbare ruimte bij het opvoeren niet goed in de BAGLV terechtgekomen. In plaats van de bedoelde "12-07-2006" is "03-05-2006" als datum begin geldigheid voor de openbare ruimte vastgelegd.

De beginsituatie hieronder beschrijft de bij de gemeente bekende versie.

Beginsituatie:

	Historisch voorkomen na mutatie	Nieuwe voorkomen
Openbare ruimte		
Identificatiecode openbare ruimte	< leeg >	106
Datum begin geldigheid gegevens openbare ruimte	< leeg >	12-07-2006
Datum einde geldigheid gegevens openbare ruimte	< leeg >	< leeg >
Naam openbare ruimte	< leeg >	Begoniaplein
Indicatie geconstateerde openbare ruimte	< leeg >	"N"
Aanduiding gegevens openbare ruimte in onderzoek	< leeg >	"N"
Identificatiecode bijbehorende woonplaats	< leeg >	246
Type openbare ruimte	< leeg >	"Weg"
Documentdatum mutatie openbare ruimte	< leeg >	12-07-2006
Documentnummer mutatie openbare ruimte	< leeg >	2468
Status openbare ruimte	< leeg >	"Naamgeving uitgegeven"
Voorgenomen mutatie:		

	Historisch voorkomen na mutatie	Nieuwe voorkomen
Openbare ruimte		
Identificatiecode openbare ruimte	106	106
Datum begin geldigheid gegevens openbare ruimte	12-07-2006	20-03-2007
Datum einde geldigheid gegevens openbare ruimte	20-03-2007	< leeg >
Naam openbare ruimte	Begoniaplein	Truffelplein
Indicatie geconstateerde openbare ruimte	"N"	"N"
Aanduiding gegevens openbare ruimte in onderzoek	"N"	"N"
Identificatiecode bijbehorende woonplaats	246	246
Type openbare ruimte	"Weg"	"Weg"
Documentdatum mutatie openbare ruimte	12-07-2006	20-03-2007
Documentnummer mutatie openbare ruimte	2468	2480
Status openbare ruimte	"Naamgeving uitgegeven"	"Naamgeving uitgegeven"

Deze mutatie leidt tot foutmelding VAL008 wat inhoudt dat de versie in de gemeentelijke BAG van voor de mutatie niet in de BAGLV voorkomt. De standaard (geautomatiseerde) reactie van de gemeentelijke BAG hierop is het verzenden van een synchronisatiebericht met daarin de levenscyclus van het betreffende BAG object.

In deze situatie levert dat het volgende synchronisatiebericht op:

	Versie 1	Versie 2
Openbare ruimte		
Identificatiecode openbare ruimte	106	106
Datum begin geldigheid gegevens openbare ruimte	12-07-2006	20-03-2007
Datum einde geldigheid gegevens openbare ruimte	20-03-2007	< leeg >
Naam openbare ruimte	Begoniaplein	Truffelplein
Indicatie geconstateerde openbare ruimte	"N"	"N"
Aanduiding gegevens openbare ruimte in onderzoek	"N"	"N"

Identificatiecode bijbehorende woonplaats	246	246
Type openbare ruimte	"Weg"	"Weg"
Documentdatum mutatie openbare ruimte	12-07-2006	20-03-2007
Documentnummer mutatie openbare ruimte	2468	2480
Status openbare ruimte	"Naamgeving uitgegeven"	"Naamgeving uitgegeven"

Deze synchronisatie levert echter een foutmelding VAL025 op waarmee wordt aangegeven dat deze inconsistentie alleen middels een geforceerde synchronisatie kan worden opgelost.

De bij de BAGLV bekende situatie wordt met deze melding mee terug aan de gemeentelijke BAG gestuurd.

Als na zorgvuldige controle door de gemeentelijke BAG wordt vastgesteld dat het eerder gestuurde synchronisatiebericht de levenscyclus van de betreffende openbare ruimte correct weergeeft, kan een geforceerd synchronisatiebericht worden verstuurd.

De BAGLV zal deze levenscyclus dan overnemen.

In deze situatie levert dat het volgende geforceerde synchronisatiebericht op:

(Inhoudelijk zijn het "normale" en het "geforceerde" synchronisatiebericht gelijk)

	Versie 1	Versie 2
Openbare ruimte		
Identificatiecode openbare ruimte	106	106
Datum begin geldigheid gegevens openbare ruimte	12-07-2006	20-03-2007
Datum einde geldigheid gegevens openbare ruimte	20-03-2007	< leeg >
Naam openbare ruimte	Begoniaplein	Truffelplein
Indicatie geconstateerde openbare ruimte	"N"	"N"
Aanduiding gegevens openbare ruimte in onderzoek	"N"	"N"
Identificatiecode bijbehorende woonplaats	246	246
Type openbare ruimte	"Weg"	"Weg"
Documentdatum mutatie openbare ruimte	12-07-2006	20-03-2007
Documentnummer mutatie openbare ruimte	2468	2480
Status openbare ruimte	"Naamgeving uitgegeven"	"Naamgeving uitgegeven"

7 Processen basisregistraties adressen en gebouwen

In de voorgaande hoofdstukken zijn gebeurtenissen beschreven die aanleiding geven tot het opvoeren van objecten, het muteren van eigenschappen daarvan of het afvoeren van objecten. Bij elk van deze gebeurtenissen is aangegeven dat één of meerdere generieke registratieprocessen dienen te worden uitgevoerd. Voor een juiste uitvoering van die processen is tevens aangegeven welke attributen daarbij een bijzondere wijziging moeten ondergaan.

De generieke registratieprocessen zullen hierna worden samengevat. Het zijn deze registratieprocessen die een belangrijke rol spelen bij het feitelijk beheren van de Basisregistraties voor Adressen en Gebouwen.

7.1 Panden en verblijfsobjecten

7.1.1 Opvoeren pand

Als een nieuw pand ontstaat, worden de onderstaande gegevens ingevoerd:

PAND

55.01	Pandidentificatie	Toekenning en opname
55.02	Indicatie geconstateerd pand	Toekenning status "N" tenzij bij de gebeurtenis anders is aangegeven
55.20	Pandgeometrie	Opname voorlopige pandgeometrie
55.30	Oorspronkelijk bouwjaar pand	Opname indicatief bouwjaar
55.31	Pandstatus	Toekenning status
55.91	Datum begin geldigheid pandgegevens	Opname ingangsdatum
55.93	Aanduiding pandgegevens in onderzoek	Toekenning status "N"
55.97	Documentdatum mutatie pand	Opname datum document
55.98	Documentnummer mutatie pand	Opname nummer document

Bij het opvoeren van een pand in de registratie moeten alle verplichte gegevens worden ingevuld. Het gegeven pandgeometrie is ook een verplicht gegeven. Omdat bij het opvoeren van een pand de definitieve geometrie in de meeste gevallen niet bekend zal zijn (bijvoorbeeld bij het verlenen van een bouwvergunning voor nieuwbouw), wordt in deze gevallen de voorlopige geometrie (een schets vanuit de bouwtekening) in de registratie opgenomen. Aan de status van het pand ("Bouwvergunning verleend" of "Bouw gestart" of "Pand in gebruik (niet ingemeten)") kan men dan zien dat de geometrische gegevens nog voorlopig zijn. Na het gereedkomen van het pand is dan nog gedurende een half jaar de tijd om de definitieve geometrie te laten inmeten, en op te voeren in

de registratie. Na opvoering van de definitieve geometrie wordt ook de pandstatus van "Pand in gebruik (niet ingemeten)" gewijzigd in "Pand in gebruik", zodat afnemers weten dat de geometrie is ingemeten.

7.1.2 *Muteren gegevens pand*

Diverse gebeurtenissen kunnen leiden tot wijzigingen in de gegevens van een pand. De pandidentificatie is het enige attribuut dat daarbij nooit kan wijzigen. Onderstaande gegevens kunnen bij een mutatie wel worden gewijzigd:

PAND

55.02	Indicatie geconstateerd pand	Toegestane waarden: "J" en "N"
55.20	Pandgeometrie	Voorlopige of definitieve pandgeometrie
55.30	Oorspronkelijk bouwjaar pand	Indicatief of definitief bouwjaar
55.31	Pandstatus	Status van het pand; voor toegestane waardenverzameling zie de Catalogus basisregistratie gebouwen.
55.91	Datum begin geldigheid pandgegevens	De ingangsdatum
55.93	Aanduiding pandgegevens in onderzoek	Toegestane waarden: "J" en "N"
55.97	Documentdatum mutatie pand	Datum van het document
55.98	Documentnummer mutatie pand	Nummer van het document

7.1.3 Afvoeren pand

Als een pand gesloopt is of op een andere wijze is beëindigd, worden onderstaande gegevens aangepast:

PAND

55.02	Indicatie geconstateerd pand	Toegestane waarden: "J" en "N"
55.31	Pandstatus	Status van het pand; voor toegestane waardenverzameling zie de Catalogus basisregistratie gebouwen
55.91	Datum begin geldigheid pandgegevens	De ingangsdatum
55.93	Aanduiding pandgegevens in onderzoek	Toegestane waarden: "J" en "N"
55.97	Documentdatum mutatie pand	Datum van het document
55.98	Documentnummer mutatie pand	Nummer van het document

In deze tabel is aangegeven dat de "datum begin geldigheid pandgegevens" bij de mutatie betrokken is. Dat kan verwarrend zijn: op het moment dat een pand wordt ingetrokken, wordt het betreffende pand historisch gemaakt door het toevoegen van een "datum einde geldigheid pand" onder het gelijktijdig invoeren van een nieuw voorkomen van het pand met de status "Pand gesloopt".

In dit processenhandboek wordt het historisch maken van het oude voorkomen (inclusief het invoeren van een "datum einde geldigheid pand") niet bij elke gebeurtenis expliciet beschreven, maar worden de wijzigingen aangegeven, die bij het nieuwe voorkomen moeten worden opgenomen. In dit geval heeft dit nieuwe voorkomen een status "Pand gesloopt" (of "Niet gerealiseerd pand") en een "datum begin geldigheid pand" maar geen "datum einde geldigheid pand".

Het actuele voorkomen is altijd het voorkomen zonder "datum einde geldigheid pand" of het voorkomen waarbij de datum van "vandaag" is gelegen tussen de datum begin geldigheid en de datum einde geldigheid.

7.1.4 Opvoeren verblijfsobject

Als een nieuw verblijfsobject ontstaat, worden de onderstaande gegevens ingevoerd:

VERBLIJFSOBJECT

56.01	Verblijfsobjectidentificatie	Toekenning en opname
56.02	Indicatie geconstateerd verblijfsobject	Toekenning status "N" tenzij bij de gebeurtenis anders is aangegeven
56.10	Aanduiding hoofdadres verblijfsobject	Opname identificatienummer nummeraanduiding
56.11	Aanduiding nevenadressen verblijfsobject	Opname identificatienummers nummeraanduiding (optioneel)
56.20	Verblijfsobjectgeometrie	Opname voorlopige verblijfsobjectgeometrie
56.30	Gebruiksdoel verblijfsobject	Opname gebruiksdoelen uit bouwvergunning
56.31	Oppervlakte verblijfsobject	Opname oppervlakte uit bouwvergunning
56.32	Verblijfsobjectstatus	Toekenning status
56.90	Pandrelatering	Opname pandidentificatie bijbehorend pand
56.91	Datum begin geldigheid verblijfsobjectgegevens	Opname ingangsdatum
56.93	Aanduiding verblijfsobjectgegevens in onderzoek	Toekenning status "N"
56.97	Documentdatum mutatie verblijfsobject	Opname datum document
56.98	Documentnummer mutatie verblijfsobject	Opname nummer document

7.1.5 Muteren gegevens verblijfsobject

Diverse gebeurtenissen kunnen leiden tot wijzigingen in de gegevens van een verblijfsobject. De “verblijfsobjectidentificatie” en de “Aanduiding hoofdadres verblijfsobject” kunnen daarbij nooit wijzigen. Onderstaande gegevens kunnen bij een mutatie wel worden gewijzigd:

VERBLIJFSOBJECT

56.02	Indicatie geconstateerd verblijfsobject	Toegestane waarden: “J” en “N”
56.10	Aanduiding nevenadressen verblijfsobject	Identificatienummers van de nummeraanduiding
56.20	Verblijfsobjectgeometrie	Voorlopige of definitieve verblijfsobjectgeometrie
56.30	Gebruiksdoel verblijfsobject	Gebruiksdoelen uit bouwvergunning
56.31	Oppervlakte verblijfsobject	Oppervlakte uit bouwvergunning
56.32	Verblijfsobjectstatus	Status van het verblijfsobject; voor toegestane waardenverzameling zie de Catalogus basisregistratie gebouwen
56.90	Pandrelatering	Pandidentificatie bijbehorend pand
56.91	Datum begin geldigheid verblijfsobjectgegevens	Ingangsdatum
56.93	Aanduiding verblijfsobjectgegevens in onderzoek	Toegestane waarden: “J” en “N”
56.97	Documentdatum mutatie verblijfsobject	Datum van het document
56.98	Documentnummer mutatie verblijfsobject	Nummer van het document

7.1.6 Afvoeren verblijfsobject

Als een pand gesloopt is of op een andere wijze is beëindigd en één of meer verblijfsobjecten maakten deel uit van dat pand, dan worden van dit verblijfsobject(en) de onderstaande gegevens aangepast:

VERBLIJFSOBJECT

56.02	Indicatie geconstateerd verblijfsobject	Toegestane waarden: "J" en "N"
56.32	Verblijfsobjectstatus	Status van het verblijfsobject; voor toegestane waardenverzameling zie de Catalogus basisregistratie gebouwen
56.91	Datum begin geldigheid verblijfsobjectgegevens	De ingangsdatum
56.93	Aanduiding verblijfsobjectgegevens in onderzoek	Toegestane waarden: "J" en "N"
56.97	Documentdatum mutatie verblijfsobject	Datum van het document
56.98	Documentnummer mutatie verblijfsobject	Nummer van het document

In deze tabel is aangegeven dat de "datum begin geldigheid verblijfsobjectgegevens" bij de mutatie betrokken is. Dat kan verwarrend zijn: op het moment dat een verblijfsobject wordt ingetrokken, wordt het betreffende verblijfsobject historisch gemaakt door het toevoegen van een "datum einde geldigheid verblijfsobject" onder het gelijktijdig invoeren van een nieuw voorkomen van het verblijfsobject met de status "Verblijfsobject ingetrokken". In dit processenhandboek wordt het historisch maken van het oude voorkomen (inclusief het invoeren van een "datum einde geldigheid verblijfsobject") niet bij elke gebeurtenis expliciet beschreven, maar worden de wijzigingen aangegeven, die bij het nieuwe voorkomen moeten worden opgenomen. In dit geval heeft dit nieuwe voorkomen een status "Verblijfsobject ingetrokken" (of "Niet gerealiseerd verblijfsobject") en een "datum begin geldigheid verblijfsobject" maar geen "datum einde geldigheid verblijfsobject".

Het actuele voorkomen is altijd het voorkomen zonder "datum einde geldigheid verblijfsobject" of het voorkomen waarbij de datum van "vandaag" is gelegen tussen de datum begin geldigheid en de datum einde geldigheid.

7.2 Standplaatsen en ligplaatsen

7.2.1 Opvoeren standplaats

Als een standplaats ontstaat worden de volgende gegevens ingevoerd:

STANDPLAATS

57.01	Standplaatsidentificatie	Toekenning en opname
57.02	Indicatie geconstateerde standplaats	Toekenning status "J/N"
57.03	Standplaatsstatus	Toekenning status "Plaats aangewezen"
57.10	Aanduiding hoofdadres standplaats	Opname identificatienummer nummeraanduiding
57.11	Aanduiding nevenadressen standplaats	Opname identificatienummers nummeraanduiding (optioneel)
57.20	Standplaatsgeometrie	Opname standplaatsgeometrie
57.93	Aanduiding standplaatsgegevens in onderzoek	Toekenning status "N"
57.91	Datum begin geldigheid standplaatsgegevens	Opname ingangsdatum
57.97	Documentdatum mutatie standplaats	Opname datum aanwijzingsbesluit
57.98	Documentnummer mutatie standplaats	Opname nummer aanwijzingsbesluit

7.2.2 *Muteren gegevens standplaats*

Diverse gebeurtenissen kunnen leiden tot wijzigingen in de gegevens van een standplaats. De “standplaatsidentificatie”, “standplaatsstatus” en de “Aanduiding hoofdadres standplaats” kunnen daarbij nooit wijzigen. Onderstaande gegevens kunnen bij een mutatie wel worden gewijzigd:

STANDPLAATS

57.02	Indicatie geconstateerde standplaats	Toegestane waarden: “J” en “N”
57.11	Aanduiding nevenadressen standplaats	Identificatienummers van de nummeraanduiding
57.20	Standplaatsgeometrie	Standplaatsgeometrie
57.93	Aanduiding standplaatsgegevens in onderzoek	Toegestane waarden: “J” en “N”
57.91	Datum begin geldigheid standplaatsgegevens	Ingangsdatum mutatie
57.97	Documentdatum mutatie standplaats	Datum van het document
57.98	Documentnummer mutatie standplaats	Nummer van het document

7.2.3 Afvoeren standplaats

Als een standplaats wordt ingetrokken worden de volgende gegevens bijgewerkt:

STANDPLAATS

57.02	Indicatie geconstateerde standplaats	Toegestane waarden: "J" en "N"
57.03	Standplaatsstatus	Toekenning status "Plaats ingetrokken"
57.91	Datum begin geldigheid standplaatsgegevens	Opname ingangsdatum
57.93	Aanduiding standplaatsgegevens in onderzoek	Toegestane waarden: "J" en "N"
57.97	Documentdatum mutatie standplaats	Opname datum intrekingsbesluit
57.98	Documentnummer mutatie standplaats	Opname nummer intrekingsbesluit

7.2.4 Opvoeren ligplaats

Als een ligplaats ontstaat worden de volgende gegevens ingevoerd:

LIGPLAATS

58.01	Ligplaatsidentificatie	Toekenning en opname
58.02	Indicatie geconstateerde ligplaats	Toekenning status "J/N"
58.03	Ligplaatsstatus	Toekenning status "Plaats aangewezen"
58.10	Aanduiding hoofdadres ligplaats	Opname identificatienummer nummeraanduiding
58.11	Aanduiding nevenadressen ligplaats	Opname identificatienummers nummeraanduiding (optioneel)
58.20	Ligplaatsgeometrie	Opname ligplaatsgeometrie
58.91	Datum begin geldigheid ligplaatsgegevens	Opname ingangsdatum
58.93	Aanduiding ligplaatsgegevens in onderzoek	Toekenning status "N"
58.97	Documentdatum mutatie ligplaats	Opname datum aanwijzingsbesluit
58.98	Documentnummer mutatie ligplaats	Opname nummer aanwijzingsbesluit

7.2.5 *Muteren gegevens ligplaats*

Diverse gebeurtenissen kunnen leiden tot wijzigingen in de gegevens van een ligplaats. De “ligplaatsidentificatie”, “ligplaatsstatus” en de “Aanduiding hoofdadres ligplaats” kunnen daarbij nooit wijzigen. Onderstaande gegevens kunnen bij een mutatie wel worden gewijzigd:

LIGPLAATS

58.02	Indicatie geconstateerde ligplaats	Toegestane waarden: “J” en “N”
58.11	Aanduiding nevenadressen ligplaats	Identificatienummers van de nummeraanduiding
58.20	Ligplaatsgeometrie	Ligplaatsgeometrie
58.93	Aanduiding ligplaatsgegevens in onderzoek	Toegestane waarden: “J” en “N”
58.91	Datum begin geldigheid ligplaatsgegevens	Ingangsdatum mutatie
58.97	Documentdatum mutatie ligplaats	Datum van het document
58.98	Documentnummer mutatie ligplaats	Nummer van het document

7.2.6 Afvoeren ligplaats

Als een ligplaats wordt ingetrokken worden de volgende gegevens bijgewerkt:

LIGPLAATS

58.02	Indicatie geconstateerde ligplaats	Toegestane waarden: "J" en "N"
58.03	Ligplaatsstatus	Toekenning status "Plaats ingetrokken"
58.91	Datum begin geldigheid ligplaatsgegevens	Opname ingangsdatum
58.93	Aanduiding ligplaatsgegevens in onderzoek	Toegestane waarden: "J" en "N"
58.97	Documentdatum mutatie ligplaats	Opname datum intrekkingbesluit
58.98	Documentnummer mutatie ligplaats	Opname nummer intrekkingbesluit

7.3 Woonplaatsen, openbare ruimten, nummeraanduidingen

7.3.1 Opvoeren nummeraanduiding

Indien ten gevolge van een bouwvergunning er nieuwe verblijfsobjecten ontstaan, moeten aan deze verblijfsobjecten nummeraanduidingen toegekend worden. De volgende gegevens worden ingevoerd:

NUMMERAANDUIDING

11.02	Identificatiecode nummeraanduiding	Toekenning en opname
11.20	Huisnummer	Opname toegekend huisnummer
11.21	Indicatie geconstateerde nummeraanduiding	Toekenning status "N"
11.30	Huisletter	Opname toegekende huisletter (optioneel)
11.40	Huisnummertoevoeging	Opname toegekende huisnummertoevoeging (optioneel)
11.60	Postcode	Opname postcode van TNT Post (optioneel)
11.61	Identificatiecode bijbehorende woonplaats	Opname identificatiecode omvattende woonplaats (optioneel)
11.62	Datum begin geldigheid nummeraanduidinggegevens	Opname ingangsdatum
11.64	Aanduiding nummeraanduidinggegevens in onderzoek	Toekenning status "N"
11.65	Identificatiecode bijbehorende openbare ruimte	Opname identificatiecode gerelateerde openbare ruimte
11.66	Type adresseerbaar object	Opname typering van het adresseerbaar object
11.67	Documentdatum mutatie nummeraanduiding	Opname datum besluit nummeraanduiding
11.68	Documentnummer mutatie nummeraanduiding	Opname nummerbesluit nummeraanduiding
11.69	Nummeraanduidingstatus	Toekenning waarde "Naamgeving uitgegeven"

7.3.2 Muteren gegevens nummeraanduiding

Indien een nummeraanduiding moet worden aangepast, kunnen de volgende gegevens worden gewijzigd:

NUMMERAANDUIDING

11.20	Huisnummer	Opname toegekend huisnummer
11.21	Indicatie geconstateerde nummeraanduiding	Toekenning status "J"/"N"
11.30	Huisletter	Opname toegekende huisletter (optioneel)
11.40	Huisnummertoevoeging	Opname toegekende huisnummertoevoeging (optioneel)
11.60	Postcode	Opname postcode van TNT Post (optioneel)
11.61	Identificatiecode bijbehorende woonplaats	Opname identificatiecode omvattende woonplaats (optioneel)
11.62	Datum begin geldigheid nummeraanduidinggegevens	Opname ingangsdatum
11.64	Aanduiding nummeraanduidinggegevens in onderzoek	Toekenning status "J"/"N"
11.65	Identificatiecode bijbehorende openbare ruimte	Opname identificatiecode gerelateerde openbare ruimte
11.66	Type adresseerbaar object	Opname typering van het adresseerbaar object
11.67	Documentdatum mutatie nummeraanduiding	Opname datum besluit nummeraanduiding
11.68	Documentnummer mutatie nummeraanduiding	Opname nummerbesluit nummeraanduiding

Let op: in het geval van een henummering wijzigt de "Identificatiecode nummeraanduiding" niet.

7.3.3 Afvoeren nummeraanduiding

Als een nummeraanduiding wordt ingetrokken, worden de onderstaande gegevens gewijzigd:

NUMMERAANDUIDING

11.21	Indicatie geconstateerde nummeraanduiding	Toekenning status "J"/"N"
11.62	Datum begin geldigheid nummeraanduidinggegevens	Opname ingangsdatum
11.64	Aanduiding nummeraanduidinggegevens in onderzoek	Toekenning status "J"/"N"
11.67	Documentdatum mutatie nummeraanduiding	Opname datum besluit intrekking nummeraanduiding
11.68	Documentnummer mutatie nummeraanduiding	Opname nummerbesluit intrekking nummeraanduiding
11.69	Nummeraanduidingstatus	Toekenning waarde "Naamgeving ingetrokken"

Als een nummeraanduiding wordt ingetrokken, wordt daarover tevens een bericht gestuurd naar TNT Post.

In deze tabel is aangegeven dat de "datum begin geldigheid nummeraanduidinggegevens" bij de mutatie betrokken is. Dat kan verwarrend zijn: op het moment dat een nummeraanduiding wordt ingetrokken, wordt de betreffende nummeraanduiding historisch gemaakt door het toevoegen van een "datum einde geldigheid nummeraanduiding" onder het gelijktijdig invoeren van een nieuw voorkomen van het nummeraanduiding met de status "Naamgeving ingetrokken". In dit processenhandboek wordt het historisch maken van het oude voorkomen (inclusief het invoeren van een "datum einde geldigheid nummeraanduiding") niet expliciet beschreven, maar worden de wijzigingen aangegeven, die bij het nieuwe voorkomen moeten worden opgenomen. In dit geval heeft dit nieuwe voorkomen een status "Naamgeving ingetrokken" en een "datum begin geldigheid nummeraanduiding" maar geen "datum einde geldigheid nummeraanduiding".

Het actuele voorkomen is altijd het voorkomen zonder "datum einde geldigheid nummeraanduiding" of het voorkomen waarbij de datum van "vandaag" is gelegen tussen de datum begin geldigheid en de datum einde geldigheid.

7.3.4 Opvoeren openbare ruimte

Als een openbare ruimte wordt benoemd, worden de onderstaande gegevens ingevoerd:

OPENBARE RUIMTE

11.01	Identificatiecode openbare ruimte	Toekenning en opname
11.10	Naam openbare ruimte	Opname toegekende naam openbare ruimte
11.11	Indicatie geconstateerde openbare ruimte	Toekenning status "N"
11.12	Datum begin geldigheid gegevens openbare ruimte	Opname ingangsdatum
11.14	Aanduiding gegevens openbare ruimte in onderzoek	Toekenning status "N"
11.15	Identificatiecode bijbehorende woonplaats	Opname identificatiecode omvattende woonplaats
11.16	Type openbare ruimte	Opname typering van de openbare ruimte
11.17	Documentdatum mutatie openbare ruimte	Opname datum besluit openbare ruimte
11.18	Documentnummer mutatie openbare ruimte	Opname nummerbesluit openbare ruimte
11.19	Status openbare ruimte	Toekenning waarde "Naamgeving uitgegeven"

7.3.5 *Muteren gegevens openbare ruimte*

Als een openbare ruimte moet worden aangepast, kunnen de volgende gegevens worden gewijzigd:

OPENBARE RUIMTE

11.10	Naam openbare ruimte	Opname nieuwe toegekende naam openbare ruimte
11.11	Indicatie geconstateerde openbare ruimte	Toekenning status "J/N"
11.12	Datum begin geldigheid gegevens openbare ruimte	Opname ingangsdatum
11.14	Aanduiding gegevens openbare ruimte in onderzoek	Toekenning status "J/N"
11.15	Identificatiecode bijbehorende woonplaats	Opname identificatiecode omvattende woonplaats
11.16	Type openbare ruimte	Opname typering van de openbare ruimte
11.17	Documentdatum mutatie openbare ruimte	Opname datum besluit hernoemen openbare ruimte
11.18	Documentnummer mutatie openbare ruimte	Opname nummerbesluit hernoemen openbare ruimte

7.3.6 Afvoeren openbare ruimte

Als een openbare ruimte wordt ingetrokken, worden de onderstaande gegevens gewijzigd:

OPENBARE RUIMTE

11.12	Datum begin geldigheid gegevens openbare ruimte	Opname ingangsdatum
11.17	Documentdatum mutatie openbare ruimte	Opname datum besluit intrekking openbare ruimte
11.18	Documentnummer mutatie openbare ruimte	Opname nummerbesluit intrekking openbare ruimte
11.19	Status openbare ruimte	Toekenning waarde "Naamgeving ingetrokken"

7.3.7 *Opvoeren woonplaats*

Als een woonplaats wordt benoemd, worden de onderstaande gegevens ingevoerd:

WOONPLAATS

11.03	Woonplaatsidentificatie	Toekenning en opname
11.70	Woonplaatsnaam	Opname toegekende woonplaatsnaam
11.71	Woonplaatsgeometrie	Opname geometrie begrenzing benoemde woonplaats
11.72	Indicatie geconstateerde woonplaats	Toekenning status "J/N"
11.73	Datum begin geldigheid woonplaatsgegevens	Opname ingangsdatum
11.75	Aanduiding woonplaatsgegevens in onderzoek	Toekenning status "J/N"
11.77	Documentdatum mutatie woonplaats	Opname datum woonplaatsbesluit
11.78	Documentnummer mutatie woonplaats	Opname nummer woonplaatsbesluit
11.79	Woonplaatsstatus	Toekenning waarde "Woonplaats aangewezen"

7.3.8 *Muteren gegevens woonplaats*

Als een woonplaats wordt gewijzigd, kunnen de onderstaande gegevens worden gewijzigd:

WOONPLAATS

11.70	Woonplaatsnaam	Opname toegekende woonplaatsnaam
11.71	Woonplaatsgeometrie	Opname gewijzigde geometrie (alleen bij kleine grenswijzigingen ten gevolge van inmeten)
11.72	Indicatie geconstateerde woonplaats	Toekenning status "J/N"
11.73	Datum begin geldigheid woonplaatsgegevens	Opname ingangsdatum
11.75	Aanduiding woonplaatsgegevens in onderzoek	Toekenning status "J/N"
11.77	Documentdatum mutatie woonplaats	Opname datum besluit hernoemen woonplaats
11.78	Documentnummer mutatie woonplaats	Opname nummerbesluit hernoemen woonplaats

7.3.9 Afvoeren woonplaats

Als een woonplaats wordt ingetrokken, worden de onderstaande gegevens gewijzigd:

WOONPLAATS

11.73	Datum begin geldigheid woonplaatsgegevens	Opname ingangsdatum
11.77	Documentdatum mutatie woonplaats	Opname datum besluit intrekking woonplaats
11.78	Documentnummer mutatie woonplaats	Opname nummerbesluit intrekking woonplaats
11.79	Woonplaatsstatus	Toekenning waarde "Woonplaats ingetrokken"

Bijlage 1

In deze bijlage wordt een overzicht gegeven welke attributen wijzigen ten gevolge van de verschillende gebeurtenissen.

Een dergelijk schema brengt de relatie tussen een gebeurtenis en een attribuut terug tot een korte aanduiding, waarbij nuances verloren gaan. Voor details en exacte beschrijving blijven de beschrijvingen van de gebeurtenissen vanzelfsprekend leidend.

In dit overzicht is aangegeven welke attributen zeker wijzigen ('z') of mogelijk wijzigen ('m') bij een bepaalde gebeurtenis.

Zo is het bijvoorbeeld bij het verlenen van een bouwvergunning mogelijk ('m'), dat er gegevens van een nummeraanduiding wijzigen, namelijk in die gevallen, dat er sprake is van een verblijfsobject en dus een nummeraanduiding. Als er door de bouwvergunning een pand zonder verblijfsobject ontstaat, wijzigen er geen attributen van een nummeraanduiding.

Verder geldt bijvoorbeeld bij de gebeurtenis 'splitsen van een verblijfsobject' dat er een verblijfsobject (met nummeraanduiding) wordt ingetrokken en twee nieuwe verblijfsobjecten (met nummeraanduidingen) ontstaan. In onderstaand overzicht is dan bij bijvoorbeeld het attribuut verblijfsobjectidentificatie aangegeven, dat dat attribuut zeker ('z') verandert, omdat dit attribuut bij minstens één van de betrokken verblijfsobjecten verandert. Bij de 'oude' verblijfsobjecten verandert dit attribuut vanzelfsprekend niet.

Bovenstaande illustreert dat dit overzicht met kennis van zaken gelezen moet worden.

In het overzicht is het met de aanduiding 'v' aangegeven als het betreffende attribuut wijzigt of kan wijzigen in het vorige voorkomen van het object; in het algemeen is dat het geval bij het attribuut 'datum einde geldigheid'.

In onderstaand overzicht is aangegeven welke attributen (kunnen) wijzigen bij de verschillende gebeurtenissen.

		Ontvangen van een aanvraag voor een bouwvergunning	Verlenen van een bouwvergunning voor een "gebouw"	Ontvangst toegekende postcode van TNT Post	Intrekken bouwvergunning of afzien van bouw	Melding of waarneming dat is gestart met de bouw	Melding of waarneming dat de bouw gebruiksgereed is	Beschikbaar komen van de ingemeten geometrie	Wijziging van gegevens bij verbouw	Samenvoegen en splitsen van verblijfsobjecten	Omdraaien hoofd- en nevenadres	Hernummeren van een adresseerbaar object	Verlenen van een sloopvergunning	Melding dat sloopwerkzaamheden afgerond zijn	Verdwijnen van objecten door calamiteiten
	NUMMERAANDUIDING														
11.02	Identificatiecode nummeraanduiding		m						m	z					
11.20	Huisnummer		m						m	z	m	m			
11.21	Indicatie geconstateerde nummeraanduiding		m						m	z					
11.30	Huisletter		m						m	m	m	m			
11.40	Huisnummertoevoeging		m						m	m	m	m			
11.60	Postcode			z							m				
11.61	Identificatiecode bijbehorende woonplaats		m						m	m	m	m			
11.62	Datum begin geldigheid nummeraanduiding-gegevens		m	z	m				m	z	z	z		m	m
11.63	Datum einde geldigheid nummeraanduiding-gegevens			v	v				v	v	v	v		v	v
11.64	Aanduiding nummeraanduiding-gegevens in onderzoek		m						m	z					
11.65	Identificatiecode bijbehorende openbare ruimte		m						m	z	m	m			
11.66	Type adresseerbaar object		m						m	z					
11.67	Documentdatum mutatie nummeraanduiding		m	z	m				m	z	z	z		m	m
11.68	Documentnummer mutatie nummeraanduiding		m	z	m				m	z	z	z		m	m
11.69	Nummeraanduidingstatus		m		m				m	z				m	m
	PAND														
55.01	Pandidentificatie		z												
55.02	Indicatie geconstateerd		z												

		z = gegeven dat zeker gewijzigd wordt m = gegeven dat mogelijk gewijzigd wordt v = (mogelijk) gewijzigd gegeven bij vorige verschijningsvorm van dit object	Ontvangen van een aanvraag voor een bouwvergunning	Verlenen van een bouwvergunning voor een "gebouw"	Ontvangst toegekende postcode van TNT Post	Intrekken bouwvergunning of afzien van bouw	Melding of waarneming dat is gestart met de bouw	Melding of waarneming dat de bouw gebruiksgereed is	Beschikbaar komen van de ingemeten geometrie	Wijziging van gegevens bij verbouw	Samenvoegen en splitsen van verblijfsobjecten	Omdraaien hoofd- en nevenadres	Hernummeren van een adresseerbaar object	Verlenen van een sloopvergunning	Melding dat sloopwerkzaamheden afgerond zijn	Verdwijnen van objecten door calamiteiten
	pand															
55.20	Pandgeometrie		z						z	m						
55.30	Oorspronkelijk bouwjaar pand		z					m								
55.31	Pandstatus		z			z	z	z	z	m				z	z	z
55.91	Datum begin geldigheid pandgegevens		z			z	z	z	z	m				z	z	z
55.92	Datum einde geldigheid pandgegevens					v	v	v	v	v				v	v	v
55.93	Aanduiding pandgegevens in onderzoek		z													
55.97	Documentdatum mutatie pand		z			z	z	z	z	m				z	z	z
55.98	Documentnummer mutatie pand		z			z	z	z	z	m				z	z	z
	VERBLIJFSOBJECT															
56.01	Verblijfsobjectidentificatie		m							m	z					
56.02	Indicatie geconstateerd verblijfsobject		m							m	z					
56.10	Aanduiding hoofdadres verblijfsobject		m							m	m					
56.11	Aanduiding nevenadressen verblijfsobject		m							m	m					
56.20	Verblijfsobjectgeometrie		m						m	m	m					
56.30	Gebruiksdoel verblijfsobject		m							m	m					
56.31	Oppervlakte verblijfsobject		m							m	m					
56.32	Verblijfsobjectstatus		m			m		m	m	m	m				m	m
56.90	Pandrelatering		m							m	m					
56.91	Datum begin geldigheid verblijfsobjectgegevens		m			m		m	m	m	m				m	m
56.92	Datum einde geldigheid verblijfsobjectgegevens					v		v	v	v	v				v	v
56.93	Aanduiding verblijfsobjectgegevens in onderzoek		m							m	z					

	z = gegeven dat zeker gewijzigd wordt m = gegeven dat mogelijk gewijzigd wordt v = (mogelijk) gewijzigd gegeven bij vorige verschijningsvorm van dit object	Ontvangen van een aanvraag voor een bouwvergunning	Verlenen van een bouwvergunning voor een "gebouw"	Ontvangst toegekende postcode van TNT Post	Intrekken bouwvergunning of afzien van bouw	Melding of waarneming dat is gestart met de bouw	Melding of waarneming dat de bouw gebruiksgereed is	Beschikbaar komen van de ingemeten geometrie	Wijziging van gegevens bij verbouw	Samenvoegen en splitsen van verblijfsobjecten	Omdraaien hoofd- en nevenadres	Hernummeren van een adresseerbaar object	Verlenen van een sloopvergunning	Melding dat sloopwerkzaamheden afgerond zijn	Verdwijnen van objecten door calamiteiten
56.97	Documentdatum mutatie verblijfsobject		m		m		m	m	m	z				m	m
56.98	Documentnummer mutatie verblijfsobject		m		m		m	m	m	z				m	m

	z = gegeven dat zeker gewijzigd wordt m = gegeven dat mogelijk gewijzigd wordt v = (mogelijk) gewijzigd gegeven bij vorige verschijningsvorm van dit object	Benoemen van een standplaats of een ligplaats	Hernummeren van een standplaats of ligplaats	Intrekken van een standplaats of ligplaats	Benoemen van een openbare ruimte	Hernoemen van een openbare ruimte	Hernoemen van een openbare ruimte in de buurgemeente	Intrekken van een openbare ruimte	Gedeeltelijk hernoemen van een openbare ruimte	Benoemen van een woonplaats	Hernoemen van een woonplaats	Intrekken van een woonplaats	Wijzigen van de grens tussen twee woonplaatsen
	NUMMERAANDUIDING												
11.02	Identificatiecode nummeraanduiding	z											
11.20	Huisnummer	z	m										
11.21	Indicatie geconstateerde nummeraanduiding	z											
11.30	Huisletter	m	m										
11.40	Huisnummertoevoeging	m	m										
11.60	Postcode												m
11.61	Identificatiecode bijbehorende woonplaats	m	m										m
11.62	Datum begin geldigheid nummeraanduiding-gegevens	z	z	z					z				m
11.63	Datum einde geldigheid nummeraanduiding-gegevens		v	v					v				v
11.64	Aanduiding nummeraanduiding-gegevens in onderzoek	z											
11.65	Identificatiecode bijbehorende openbare ruimte	z	m						z				
11.66	Type adresseerbaar object	z											
11.67	Documentdatum mutatie nummeraanduiding	z	z	z					z				m
11.68	Documentnummer mutatie nummeraanduiding	z	z	z					z				m
11.69	Nummeraanduidingstatus	z		z									
	OPENBARE RUIMTE												
11.01	Identificatiecode openbare ruimte				z				z				m
11.10	Naam openbare ruimte				z	z			z				m
11.11	Indicatie geconstateerde				z	z			z				

	z = gegeven dat zeker gewijzigd wordt m = gegeven dat mogelijk gewijzigd wordt v = (mogelijk) gewijzigd gegeven bij vorige verschijningsvorm van dit object	Benoemen van een standplaats of een ligplaats	Hernummeren van een standplaats of ligplaats	Intrekken van een standplaats of ligplaats	Benoemen van een openbare ruimte	Hernoemen van een openbare ruimte	Hernoemen van een openbare ruimte in de buurgemeente	Intrekken van een openbare ruimte	Gedeeltelijk hernoemen van een openbare ruimte	Benoemen van een woonplaats	Hernoemen van een woonplaats	Intrekken van een woonplaats	Wijzigen van de grens tussen twee woonplaatsen	
	LIGPLAATS													
58.01	Ligplaatsidentificatie	m												
58.02	Indicatie geconstateerde ligplaats	m												
58.03	Ligplaatsstatus	m		m										
58.10	Aanduiding hoofdadres ligplaats	m												
58.11	Aanduiding nevenadressen ligplaats	m												
58.20	Ligplaatsgeometrie	m												
58.91	Datum begin geldigheid ligplaatsgegevens	m		m										
58.92	Datum einde geldigheid ligplaatsgegevens			v										
58.93	Aanduiding ligplaatsgegevens in onderzoek	m												
58.97	Documentdatum mutatie ligplaats	m		m										
58.98	Documentnummer mutatie ligplaats	m		m										
	STANDPLAATS													
57.01	Standplaatsidentificatie	m												
57.02	Indicatie geconstateerde standplaats	m												
57.03	Standplaatsstatus	m		m										
57.10	Aanduiding hoofdadres standplaats	m												
57.11	Aanduiding nevenadressen standplaats	m												
57.20	Standplaatsgeometrie	m												
57.91	Datum begin geldigheid standplaatsgegevens	m		m										
57.92	Datum einde geldigheid standplaatsgegevens			v										
57.93	Aanduiding	m												

	<p>z = gegeven dat zeker gewijzigd wordt m = gegeven dat mogelijk gewijzigd wordt v = (mogelijk) gewijzigd gegeven bij vorige verschijningsvorm van dit object</p>												
		Benoemen van een standplaats of een ligplaats	Hernummeren van een standplaats of ligplaats	Intrekken van een standplaats of ligplaats	Benoemen van een openbare ruimte	Hernoemen van een openbare ruimte	Hernoemen van een openbare ruimte in de buurgemeente	Intrekken van een openbare ruimte	Gedeeltelijk hernoemen van een openbare ruimte	Benoemen van een woonplaats	Hernoemen van een woonplaats	Intrekken van een woonplaats	Wijzigen van de grens tussen twee woonplaatsen
	standplaatsgegevens in onderzoek												
57.97	Documentdatum mutatie standplaats	m		m									
57.98	Documentnummer mutatie standplaats	m		m									

	z = gegeven dat zeker gewijzigd wordt m = gegeven dat mogelijk gewijzigd wordt v = (mogelijk) gewijzigd gegeven bij vorige verschijningsvorm van dit object	Constatering nieuw object	Archivering bestaand object na constatering	Heropname legitiem gegeven	Archivering geconstateerd object	Formalisering geconstateerd object	Scenario 1a: Samenvoeging van gemeenten (fusie)	Scenario 1b: Samenvoeging van gemeenten met woonplaatsaanvoeging	Scenario 2a: Grenswijziging door overhevelen van hele woonplaatsen	Scenario 2b: Grenswijziging door overhevelen en samenvoegen van hele woonplaatsen	Scenario 3a: Grenswijziging door overhevelen van woonplaatsdeel en vorming van nieuwe woonplaats	Scenario 3b: Grenswijziging door overhevelen van woonplaatsdeel en woonplaatsaanvoeging	(Wijzigingen op) toekomstige mutaties	Melding VAL001 / VAL008 / VAL010
11.66	Type adresseerbaar object	m												m
11.67	Documentdatum mutatie nummeraanduiding	m	m	m	m	m		m		m	m	m	m	m
11.68	Documentnummer mutatie nummeraanduiding	m	m	m	m	m		m		m	m	m	m	m
11.69	Nummeraanduidingstatus	m	m		m								m	m
	OPENBARE RUIMTE													
11.01	Identificatiecode openbare ruimte	m												
11.10	Naam openbare ruimte	m		m		m							m	m
11.11	Indicatie geconstateerde openbare ruimte	m				m								m
11.12	Datum begin geldigheid gegevens openbare ruimte	m	m	m	m	m		z		z	z	z	m	m
11.13	Datum einde geldigheid gegevens openbare ruimte		v	v	v	v		v		v	v	v	v	m
11.14	Aanduiding gegevens openbare ruimte in onderzoek	m	m	m	m	m								m
11.15	Identificatiecode bijbehorende woonplaats	m				m		z		z	z	z	m	m
11.16	Type openbare ruimte	m												m
11.17	Documentdatum mutatie	m	m	m	m	m		z		z	z	z	m	m

		Constatering nieuw object	Archivering bestaand object na constatering	Heropname legitiem gegeven	Archivering geconstateerd object	Formalisering geconstateerd object	Scenario 1a: Samenvoeging van gemeenten (fusie)	Scenario 1b: Samenvoeging van gemeenten met woonplaatsaanvoeging	Scenario 2a: Grenswijziging door overhevelen van hele woonplaatsen	Scenario 2b: Grenswijziging door overhevelen en samenvoegen van hele woonplaatsen	Scenario 3a: Grenswijziging door overhevelen van woonplaatsdeel en vorming van nieuwe woonplaats	Scenario 3b: Grenswijziging door overhevelen van woonplaatsdeel en woonplaatsaanvoeging	(Wijzigingen op) toekomstige mutaties	Melding VAL001 / VAL008 / VAL010
	z = gegeven dat zeker gewijzigd wordt m = gegeven dat mogelijk gewijzigd wordt v = (mogelijk) gewijzigd gegeven bij vorige verschijningsvorm van dit object													
	openbare ruimte													
11.18	Documentnummer mutatie openbare ruimte	m	m	m	m	m		z		z	z	z	m	m
11.19	Status openbare ruimte	m	m		m	m							m	m
	WOONPLAATS													
11.03	Woonplaatsidentificatie	m						z		z	z	z		
11.70	Woonplaatsnaam	m		m		m		z		z	z	z	m	m
11.71	Woonplaatsgeometrie	m		m		m		z		z	z	z	m	m
11.72	Indicatie geconstateerde woonplaats	m				m								m
11.73	Datum begin geldigheid woonplaatsgegevens	m	m	m	m	m		z		z	z	z	m	m
11.74	Datum einde geldigheid woonplaatsgegevens		v	v	v	v		v		v	v	v	v	m
11.75	Aanduiding woonplaatsgegevens in onderzoek	m	m	m	m	m								m
11.77	Documentdatum mutatie woonplaats	m	m	m	m	m		z		z	z	z	m	m
11.78	Documentnummer mutatie woonplaats	m	m	m	m	m		z		z	z	z	m	m
11.79	Woonplaatsstatus	m	m		m	m		z		z	z	z	m	m

		z = gegeven dat zeker gewijzigd wordt	m = gegeven dat mogelijk gewijzigd wordt	v = (mogelijk) gewijzigd gegeven bij vorige verschijningsvorm van dit object	Constatering nieuw object	Archivering bestaand object na constatering	Heropname legitiem gegeven	Archivering geconstateerd object	Formalisering geconstateerd object	Scenario 1a: Samenvoeging van gemeenten (fusie)	Scenario 1b: Samenvoeging van gemeenten met woonplaatsaanvoeging	Scenario 2a: Grenswijziging door overhevelen van hele woonplaatsen	Scenario 2b: Grenswijziging door overhevelen en samenvoegen van hele woonplaatsen	Scenario 3a: Grenswijziging door overhevelen van woonplaatsdeel en vorming van nieuwe woonplaats	Scenario 3b: Grenswijziging door overhevelen van woonplaatsdeel en woonplaatsaanvoeging	(Wijzigingen op) toekomstige mutaties	Melding VAL001 / VAL008 / VAL010
	PAND																
55.01	Pandidentificatie	m															
55.02	Indicatie geconstateerd pand	m						m									m
55.20	Pandgeometrie	m		m				m								m	m
55.30	Oorspronkelijk bouwjaar pand	m						m									m
55.31	Pandstatus	m	m	m				m								m	m
55.91	Datum begin geldigheid pandgegevens	m	m	m	m	m										m	m
55.92	Datum einde geldigheid pandgegevens		v	v	v	v										v	m
55.93	Aanduiding pandgegevens in onderzoek	m	m		m	m											m
55.97	Documentdatum mutatie pand	m	m	m	m	m										m	m
55.98	Documentnummer mutatie pand	m	m	m	m	m										m	m
	VERBLIJFSOBJECT																
56.01	Verblijfsobjectidentificatie	m															
56.02	Indicatie geconstateerd verblijfsobject	m						m									m
56.10	Aanduiding hoofdadres	m						m									m

		Constatering nieuw object	Archivering bestaand object na constatering	Heropname legitiem gegeven	Archivering geconstateerd object	Formalisering geconstateerd object	Scenario 1a: Samenvoeging van gemeenten (fusie)	Scenario 1b: Samenvoeging van gemeenten met woonplaatsaanvoeging	Scenario 2a: Grenswijziging door overhevelen van hele woonplaatsen	Scenario 2b: Grenswijziging door overhevelen en samenvoegen van hele woonplaatsen	Scenario 3a: Grenswijziging door overhevelen van woonplaatsdeel en vorming van nieuwe woonplaats	Scenario 3b: Grenswijziging door overhevelen van woonplaatsdeel en woonplaatsaanvoeging	(Wijzigingen op) toekomstige mutaties	Melding VAL001 / VAL008 / VAL010
	z = gegeven dat zeker gewijzigd wordt m = gegeven dat mogelijk gewijzigd wordt v = (mogelijk) gewijzigd gegeven bij vorige verschijningsvorm van dit object													
	verblijfsobject													
56.11	Aanduiding nevenadressen verblijfsobject	m				m							m	m
56.20	Verblijfsobjectgeometrie	m				m							m	m
56.30	Gebruiksdoel verblijfsobject	m				m							m	m
56.31	Oppervlakte verblijfsobject	m		m		m							m	m
56.32	Verblijfsobjectstatus	m	m			m							m	m
56.90	Pandrelatering	m		m		m								m
56.91	Datum begin geldigheid verblijfsobjectgegevens	m	m	m	m	m							m	m
56.92	Datum einde geldigheid verblijfsobjectgegevens		v	v	v	v							v	m
56.93	Aanduiding verblijfsobjectgegevens in onderzoek	m	m		m	m								m
56.97	Documentdatum mutatie verblijfsobject	m	m	m	m	m							m	m
56.98	Documentnummer mutatie verblijfsobject	m	m	m	m	m							m	m

